

Strategie rozvoje města Horšovský Týn



podzim 2004

Vypracoval: Regionální rozvojová agentura Šumava

Stachy 206

384 73 Stachy

Obsah:

1. Úvod

| | | |
|-----|--|---|
| 1.1 | Město Horšovský Týn..... | 4 |
| 1.2 | Přístup ke zpracování strategie rozvoje..... | 5 |
| 1.3 | Postup zpracování Strategie rozvoje města Horšovský Týn..... | 5 |

2. Situační analýza.....6

| | | |
|-------------|---|----------|
| 2.1. | Socioekonomická situace města Horšovský Týn..... | 6 |
| 2.1.1. | Geografická poloha území..... | 7 |
| 2.1.2. | Sídelní struktura..... | 8 |
| 2.1.3. | Obyvatelstvo..... | 9 |
| 2.1.4. | Bytový fond..... | 14 |
| 2.1.5. | Ekonomická základna..... | 16 |
| 2.1.5.1. | Zemědělství..... | 16 |
| 2.1.5.2. | Průmysl..... | 19 |
| 2.1.5.3. | Malé a střední podnikání..... | 22 |
| 2.1.6. | Trh práce..... | 26 |
| 2.1.7. | Sociální vybavenost a služby..... | 29 |
| 2.1.8. | Cestovní ruch..... | 32 |
| 2.1.9. | Infrastruktura..... | 38 |
| 2.1.9.1. | Doprava..... | 38 |
| 2.1.9.2. | Technická infrastruktura..... | 41 |
| 2.1.10. | Životní prostředí..... | 43 |
| 2.1.11. | Kultura..... | 47 |
| 2.1.12. | Sport..... | 51 |
| 2.1.13. | ÚPD..... | 53 |

3. SWOT analýza.....54

4. Vize.....56

5. Strategické cíle města Horšovský Týn.....58

6. Projekty.....61

Příloha: Seznam členů pracovní skupiny

1. Úvod

1.1. Město Horšovský Týn

Sídlo: Městský úřad Horšovský Týn
náměstí Republiky 52
346 01 Horšovský Týn

Městský úřad Horšovský Týn působí ve věcech samosprávy a vykonává státní správu v územním obvodu města Horšovský Týn, t.j. město Horšovský Týn, Borovice, Dolní Metelsko, Hašov, Horní Metelsko, Horšov, Kocourov, Lazce, Nová Ves, Oplotec, Podhájí, Podrážnice, Semošice, Svatá Anna, Svinná, Tasnovice, Valdorf, Věvrov, **k tomu vykonává státní správu** v obcích Blížejev, Čermná, Hlohová, Hlohovčice, Horšovský Týn, Křenovy, Meclov, Mezholezy, Miřkov, Močerady, Osvračín, Poděvousy, Puclice, Semněvice, Srby, Staňkov, Velký Malahov a Vidice s tím, že matriční obvod je rozšířen o obce Močerady a Osvračín.

Město Horšovský Týn si pro výkon samostatné působnosti založilo organizace:

1. *právnícké osoby*: Horšovskotýnské lesy, spol. s r. o., Bytes HT spol. s r. o., Společenství vlastníků jednotek pro domy č.p. 51 a 256 na Malém Předměstí, Nájemní družstvo Horšovský Týn a Nájemní družstvo Malé Předměstí
2. *právnícké osoby (příspěvkové organizace)*: Základní školu, Mateřskou školu, Městské kulturní zařízení, Základní uměleckou školu, Chráněnou dílnu
3. *organizační složku (bez právní subjektivity)*: Městskou knihovnu
4. *organizační složku (bez právní subjektivity)*: Městskou policii

Město Horšovský Týn při výkonu samostatné působnosti vzájemně spolupracuje s obcemi a je členem:

- Účelového sdružení obcí pro odpadové hospodářství Lazce;
- Dobrovolného svazku českých měst a obcí „Domažlicko“;
- Sdružení historických sídel Čech, Moravy a Slezka (SHS ČMS);
- Euroregionu Šumava
- Mikroregionu Radbuza
- v rámci přeshr. spolupráce má uzavřeny smlouvy o partnerství a spolupráci s městy Grossaffoltern (Švýcarsko), Maarkedal (Belgie) a Nabburg (SRN)

Jako podklad pro zdárné plnění činnosti města bude dopracována a schválena „Rozvojová strategie města Horšovský Týn“.

Úřady:

Finanční úřad - Horšovský Týn
Katastrální úřad - Domažlice
Pozemkový úřad - Domažlice
Celní úřad - Domažlice

1.2. Přístup ke zpracování strategie rozvoje

Strategie rozvoje města Horšovský Týn byla zpracována na podzim roku 2004. Způsob zpracování byl založen na aktivní účasti co nejširšího zájmového spektra místních aktérů v procesu přípravy a tvorby samostatné strategie rozvoje.

Na jednotlivých jednáních pracovní skupiny byly postupně prodiskutovány jednotlivé fáze procesu přípravy strategie rozvoje města, které vznikly jako výsledek činnosti pracovní skupiny.

Úkolem konzultanta/zpracovatele byla především příprava podkladů, koordinace jednotlivých fází procesu a zpracování výstupů a výsledků vzešlých z jednání se zástupci města (pracovní skupiny) do podoby formálně uspořádaného dokumentu.

Zpracovatelem a odborným metodickým garantem zpracování strategie rozvoje byl projektový tým ve složení Alexandr Fedorov a Jiří Mäntl, projektoví manažeři Regionální rozvojové agentury Šumava, o.p.s.

1.3. Postup zpracování Strategie rozvoje města Horšovský Týn

Strategie rozvoje města Horšovský Týn je složena z několika základních částí. Část „Sociálně ekonomická situace města“ má za cíl popsat rozvojový potenciál v řešeném území. Sociálně ekonomická situace byla zpracována především na základě statistické datové základny a údajů z různých zdrojů. Ty byly dále doplňovány skutečnostmi zjištěnými na základě strukturovaných rozhovorů s představiteli města Horšovský Týn.

Výsledky socioekonomické situace města se staly předmětem hodnocení SWOT. SWOT analýza = zhodnocení silných a slabých stránek uvnitř města, vnějších příležitostí a možných rizik ovlivňujících život města zvnějšku. Pro efektivnější způsob byly zpracovány SWOT analýzy s jednotlivými vedoucími odboru řešící problematiku daného odvětví. SWOT analýza vypracovaná zástupci města představovala přemostění pro následné formulování navrhovaných částí dokumentu.

Strategická část dokumentu je založena na vizi definované strategickými cíli a stanovení prioritních oblastí dalšího rozvoje (oblasti, na které se město přednostně zaměří, aby naplnilo vize a splnilo strategické cíle, které siuložilo.)

Závěrečnou část dokumentu pak představují vlastní projekty, tvořící realizační náplň strategie rozvoje města Horšovský Týn. Tato část je otevřená, průběžně zde budou doplňovány další projekty spadající do prioritní oblasti rozvoje města.

2. Situační analýza

2.1. Socioekonomická situace města Horšovský Týn

Sociální a ekonomická analýza města Horšovský Týn byla zpracována na základě statistických dat a strukturovaných rozhovorů se zástupci pracovní skupiny. Některé skutečnosti byly ověřovány prostřednictvím dotazníků a jednáním s jednotlivými vedoucími odboru přímo na Městském úřadě nebo v místě jejich působnosti, jelikož nejsou mnohdy statisticky doloženy. Dalším zdrojem byly informace z ÚPD města Horšovský Týn a internetových stránek.

Socioekonomická analýza města byla zpracována za účelem poskytnout základní informace o stavu jednotlivých položek sociálního a ekonomického života v řešeném území.

2.1.1. Geografická poloha území

V mělkém údolí řeky Radbuzy je po obou jejích březích rozloženo malebné město Horšovský Týn. Horšovský Týn leží územně v okrese Domažlice, podél silnice I/26 vedoucí z Plzně na hraniční přechod Folmava. Poloha území je 49° 31' 33" zem. šířky a 12° 56' 41" zem. délky.



Rozloha spádového území je přibližně 7 144,27 ha včetně 17 spádových obcí. Území leží v nadmořské výšce od 376 m n. m. do 454 m n. m. Oblastí protéká řeka Radbuza, která pramení v Českém lese 1,5 kilometru od Závisti (západně od Poběžovic a jižně od osady Rybník) na Domažlicku v nadmořské výšce 689 m n. m. Délka toku je 111 kilometrů, průtok v ústí kolem 11 m³/s. Řeka protéká Bělou nad Radbuzou, Horšovským Týnem, Staňkovem, Stodem, Dobřany do Plzně–Litic. Zde na ní byla postavena přehrada pro ochranu před velkými vodami (dokončena 1973) České údolí. Pod Homolkou v Plzni–Doudlevcích se do Radbuzy vlévá Úhlava.

Z hlediska makropolohy v rámci ČR je důležitá strategicky významná poloha Plzeňského kraje ve spojení východ – západ Evropy. Důležitá je i blízkost Prahy s mezinárodním letištěm a propojení dálnicí D5, která umožňuje rychlou dosažitelnost území kraje.

V rámci Plzeňského kraje má Horšovský Týn dobrou polohu poblíž krajské metropole Plzně a na jihozápadní rozvojové ose. Dostupnost z hlediska individuální dopravy je tudíž na dobré úrovni. Město leží 42 km jihozápadně od Plzně. Tato poloha je významná jak z hlediska individuální automobilové dopravy, tak i z hlediska dopravy hromadné.

Poloha města je významná také díky přítomnosti Českého lesa, Všerubské pahorkatiny a blízkosti Šumavy. Neodmyslitelným symbolem krajiny v okolí je nejvyšší vrchol

Českého lesa Čerchov (1042 m), který je od Horšovského Týna vzdálen přibližně 14 km směrem na Folmavu (není již však ve spádovém území).

2.1.2. Sídelní struktura

Město má 21 částí a 13 katastrů.

Sídelní útvar Horšovský Týn a jeho zájmové území leží v severní části okresu Domažlice. Město Horšovský Týn je vzdálené přibližně 12 km od města Domažlic. V této oblasti převládá venkovské osídlení a je zde relativně nízká hustota obyvatel. Události v letech 1930 - 1950 (II. světová válka, odsun německého obyvatelstva, doosídlení pohraničí, praktické uzavření západní hranice) výrazně ovlivnily vývoj osídlení. Pokles počtu obyvatel v tomto období nebyl do současnosti vyrovnán i přes relativně vysoký nárůst počtu obyvatel města.

Vývoj počtu obyvatelstva Horšovského Týna včetně osad:

| Rok | 1930 | 1950 | 1961 | 1970 | 1980 | 1990 | 2001 |
|----------------|------|------|------|------|------|------|------|
| Počet obyvatel | 5179 | 3805 | 4094 | 4052 | 4966 | 5140 | 4920 |

Katastrální výměra města:

| Název části | Katastrální výměra v ha | Nadmořská výška | První pís. zmínka |
|------------------------------------|-------------------------|-----------------|-------------------|
| Horšovský Týn | 1977 | 376 | 1184 |
| Borovice | 273 | 477 | 1312 |
| Dolní Metelsko | 235 | 417 | 1115 |
| Hašov | 219 | 445 | 1397 |
| Horní Metelsko | 394 | 423 | 1115 |
| Horšov | 449 | 387 | 1184 |
| Kocourov | 437 | 400 | 1542 |
| Lazce – H. T. | 0 | 435 | 1177 |
| Nová Ves - H.T. | 0 | 377 | 1787 |
| Podražnice | 728 | 417 | 1312 |
| Semošice | 1066 | 377 | 1287 |
| Svatá Anna | 0 | 402 | 1696 |
| Svinná | 145 | 407 | 1235 |
| Oplotec | 393 | 435 | 1379 |
| Tasnovice | 424 | 398 | 1235 |
| Valdorf – H. T. | 0 | 428 | 0 |
| Věvrov | 405 | 454 | 1379 |
| Podhájí (koupaliště, tábořiště) | 0 | 0 | 0 |

Pozn.: Lazce, Nová Ves, Valdorf a Podhájí jsou pod výměrou města.

2.1.3. Obyvatelstvo

Počet obyvatel Horšovského Týna včetně částí k 31. 12.

| Rok | Počet obyvatel | Nar. | Zem. | Přistěhovaní | Odstěhovaní | Muži | Ženy |
|------|----------------|------|------|--------------|-------------|------|------|
| 2001 | 4920 | 42 | 47 | 75 | 104 | 2433 | 2487 |
| 2002 | 4918 | 48 | 32 | 112 | 120 | 2440 | 2478 |
| 2003 | 4905 | 52 | 51 | 105 | 119 | 2439 | 2466 |

Pozn: Tabulky 1 až 5 jsou uváděny za Horšovský Týn včetně jednotlivých částí obcí.

Tab. 1 Obyvatelstvo úhrnem, podle pohlaví a rodinného stavu k 1. 3. 2001

| Rodinný stav | Obyvatelstvo celkem | | | |
|---------------------|---------------------|------|---------|---------|
| | abs. | v % | abs. | abs. |
| | 1. Celkem | | 2. Muži | 3. Ženy |
| Obyvatelstvo úhrnem | 4938 | 100 | 2440 | 2498 |
| Svobodní | 1825 | 37 | 1014 | 811 |
| Ženatí, vdané | 2361 | 47,8 | 1180 | 1181 |
| Rozvedení/é | 355 | 7,2 | 155 | 200 |
| Ovdovělí/é | 357 | 7,2 | 73 | 284 |
| nezjištěno | 40 | 0,8 | 18 | 22 |

Tab. 2 Obyvatelstvo úhrnem, podle ekonomické aktivity k 1. 3. 2001

| Ekonomická aktivita | Obyvatelstvo celkem | | | |
|---------------------------|---------------------|------|---------|---------|
| | abs. | v % | abs. | abs. |
| | 1. Celkem | | 2. Muži | 3. Ženy |
| Obyvatelstvo úhrnem | 4938 | 100 | 2440 | 2498 |
| Ekonomicky aktivní | 2714 | 55 | 1521 | 1193 |
| Ekonomicky neaktivní | 2195 | 45 | 901 | 1294 |
| Zaměstnané osoby | 2567 | 52 | 1431 | 1136 |
| Pracující studenti,uční | 13 | 0,3 | 9 | 4 |
| Pracující důchodci | 80 | 1,6 | 37 | 43 |
| Nepracující důchodci | 954 | 19,3 | 348 | 606 |
| Vlastní zdroj obživy | 66 | 1,3 | 6 | 60 |
| Ženy na mateřské dovolené | 56 | 1,3 | - | 56 |
| nezaměstnaní | 176 | 3,6 | 108 | 68 |

Tab.3 Obyvatelstvo podle národnosti k 1. 3. 2001

| Národnost | Obyvatelstvo Celkem | | Muži | Ženy |
|------------|---------------------|------|------|------|
| | abs. | v % | abs. | abs. |
| česká | 4636 | 93,9 | 2293 | 2343 |
| moravská | 3 | 0,1 | 3 | - |
| maďarská | 10 | 0,2 | 5 | 5 |
| slovenská | 80 | 1,6 | 38 | 42 |
| romská | 2 | 0,0 | 2 | - |
| polská | 3 | 0,1 | 1 | 2 |
| německá | 44 | 0,9 | 21 | 23 |
| ruská | 2 | 0,0 | - | 2 |
| ukrajinská | 8 | 0,2 | 4 | 4 |
| vietnamská | 15 | 0,3 | 9 | 6 |
| bulharská | 1 | 0,0 | - | 1 |
| srbská | 1 | 0,0 | 1 | - |
| ostatní | 5 | 0,1 | 3 | 2 |
| nezjištěna | 128 | 2,6 | 60 | 68 |

Pozn.: Z hlediska národností struktury tvoří většinu obyvatel Češi.

Tab.4 Obyvatelstvo podle státního občanství k 1. 3. 2001

| Státní občanství | Obyvatelstvo Celkem | | Muži | Ženy |
|---------------------|---------------------|------|------|------|
| | abs. | v % | abs. | abs. |
| Česká republika | 4880 | 99,5 | 2409 | 2471 |
| Slovenská republika | 10 | 0,2 | 4 | 6 |
| státy EU | 2 | 0,0 | 1 | 1 |
| ostatní | 14 | 0,3 | 8 | 6 |

Tab.5 Obyvatelstvo 15-leté a starší podle vzdělání k 1. 3. 2001

| Vzdělání | Obyvatelstvo Celkem | | Muži | Ženy |
|----------------------------|---------------------|------|------|------|
| | abs. | v % | abs. | abs. |
| Bez vzdělání | 17 | 0,4 | 8 | 9 |
| Základní a neukončené | 1085 | 26,2 | 386 | 699 |
| Střední odborné a učňovské | 1833 | 44,3 | 1105 | 728 |
| Střední s maturitou | 850 | 20,4 | 378 | 472 |
| Vyšší odborné a nástavbové | 102 | 2,5 | 31 | 71 |
| Vysokoškolské | 195 | 4,6 | 97 | 98 |
| Z toho bakalářské | 13 | 0,3 | 7 | 6 |
| Nezjištěné vzdělání | 54 | 1,3 | 22 | 32 |
| Celkem | 4139 | 100 | 2030 | 2109 |

| Počet obyvatel podle částí k 1. 3. 2001 | | | |
|--|-------------|-------------|-------------|
| | Muži | Ženy | Celkem |
| Horš. Týn | 1962 | 2032 | 3994 |
| Borovice | 26 | 20 | 46 |
| D.Metelsko | 38 | 36 | 74 |
| H.Metelsko | 21 | 25 | 46 |
| Hašov | 11 | 8 | 19 |
| Podhájí | 0 | 0 | 0 |
| Kocourov | 13 | 8 | 21 |
| Lazce | 24 | 22 | 46 |
| Nová Ves | 30 | 31 | 61 |
| Oplotec | 31 | 27 | 58 |
| Podražnice | 29 | 33 | 62 |
| Horšov | 80 | 89 | 169 |
| Semošice | 91 | 90 | 181 |
| Sv. Anna | 3 | 3 | 6 |
| Svinná | 2 | 2 | 4 |
| Tasnovice | 47 | 48 | 95 |
| Valdorf | 17 | 14 | 31 |
| Věvrov | 15 | 10 | 25 |
| celkem | 2440 | 2498 | 4938 |

Ekonomicky aktivní obyvatelstvo k 1. 3. 2001 (Sčítání lidu, domů a bytů)

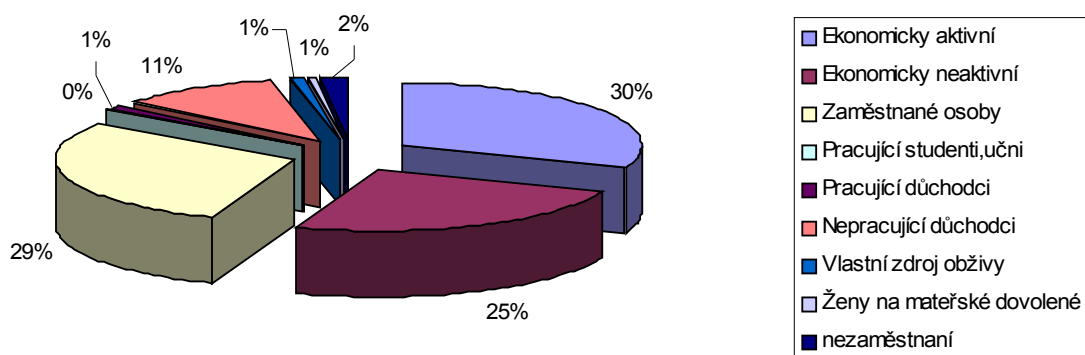
| Název obce | Název | Muži | Ženy | Celkem | ek.ak. muži | ek.ak. ženy | ek.ak. celkem |
|---------------|--------------------|------|------|--------|----------------|----------------|------------------|
| Horšovský Týn | Plzeňské Předměstí | 231 | 240 | 471 | 147 | 125 | 272 |
| Horšovský Týn | Velké Předměstí | 522 | 514 | 1036 | 316 | 245 | 561 |
| Horšovský Týn | Malé Předměstí | 1034 | 1084 | 2118 | 680 | 558 | 1238 |
| Horšovský Týn | Město | 175 | 194 | 369 | 106 | 81 | 187 |
| Horšovský Týn | Lazce | 24 | 22 | 46 | 14 | 13 | 27 |
| Horšovský Týn | Horní Metelsko | 21 | 25 | 46 | 14 | 9 | 23 |
| Horšovský Týn | Dolní Metelsko | 38 | 36 | 74 | 23 | 14 | 37 |
| Horšovský Týn | Kocourov | 13 | 8 | 21 | 7 | 4 | 11 |
| Horšovský Týn | Podražnice | 29 | 33 | 62 | 17 | 8 | 25 |
| Horšovský Týn | Horšov | 80 | 89 | 169 | 50 | 39 | 89 |
| Horšovský Týn | Semošice | 91 | 90 | 181 | 51 | 40 | 91 |
| Horšovský Týn | Borovice | 26 | 20 | 46 | 16 | 7 | 23 |
| Horšovský Týn | Věvrov | 15 | 10 | 25 | 9 | 3 | 12 |
| Horšovský Týn | Hašov | 11 | 8 | 19 | 4 | 4 | 8 |
| Horšovský Týn | Svinná | 2 | 2 | 4 | i.d. | i.d. | i.d. |
| Horšovský Týn | Tasnovice | 47 | 48 | 95 | 28 | 17 | 45 |
| Horšovský Týn | Oplotec | 31 | 27 | 58 | 13 | 8 | 21 |
| Horšovský Týn | Nová Ves | 30 | 31 | 61 | 14 | 10 | 24 |
| Horšovský Týn | Valdorf | 17 | 14 | 31 | 9 | 7 | 16 |
| Horšovský Týn | Svatá Anna | 3 | 3 | 6 | i.d. | i.d. | 3 |
| Horšovský Týn | Podhájí | 0 | 0 | 0 | i.d. | i.d. | i.d. |

Struktura obyvatelstva v Horšovském Týně k 1. 3. 2001:

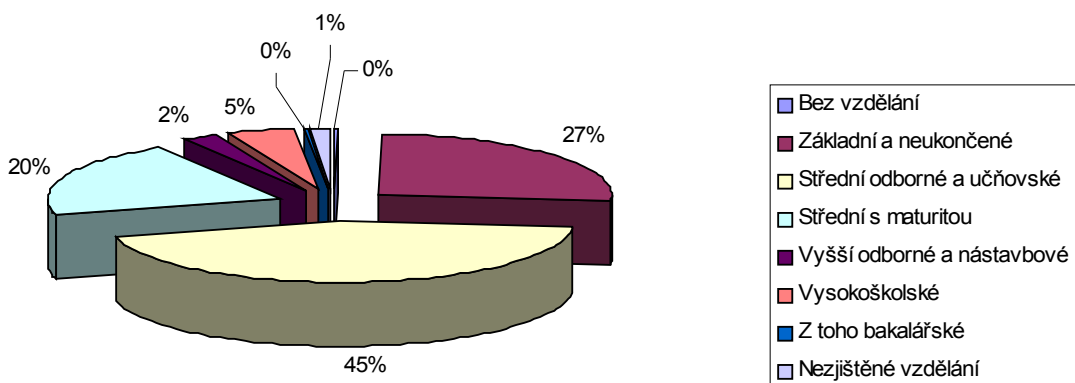
| rok | předpr. | prod. | poprod. | celkem |
|------|---------|-------|---------|--------|
| 1991 | 1119 | 3090 | 823 | 5032 |
| 1995 | 988 | 3329 | 865 | 5182 |
| 1999 | 861 | 3490 | 764 | 5115 |
| 2000 | 829 | 3452 | 793 | 5074 |
| 2001 | 799 | 3363 | 776 | 4938 |

Z tabulky je zřejmé, že v Horšovském Týně dochází k úbytku počtu obyvatel předproduktivního věku a posiluje se věk produktivní. Celkově je vidět snižující se přírůstek populace (nízká porodnost). Do budoucna dojde ke stárnutí obyvatel města.

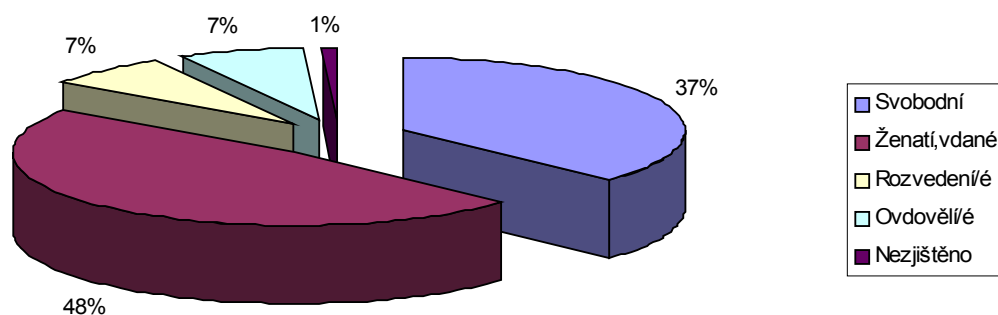
Obyvatelstvo úhrnem, podle ekonomické aktivity



Obyvatelstvo 15-leté a starší podle vzdělání



Obyvatelstvo úhrnem, podle pohlaví a rodinného stavu

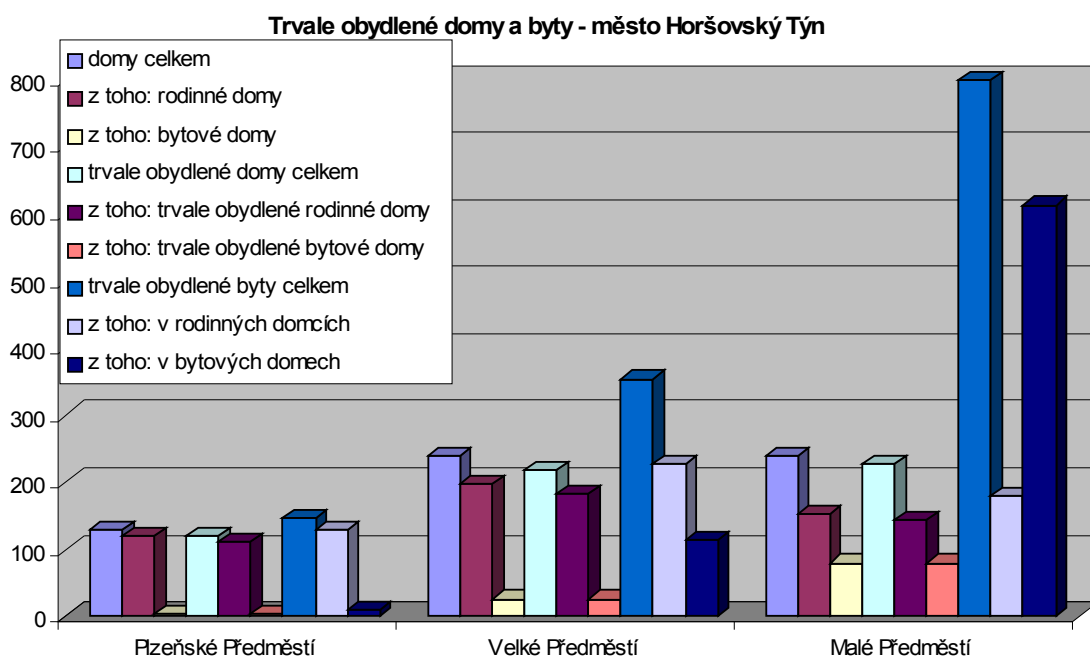


Pozn. Grafy jsou uváděné za celé spádové území

2.1.4. Bytový fond

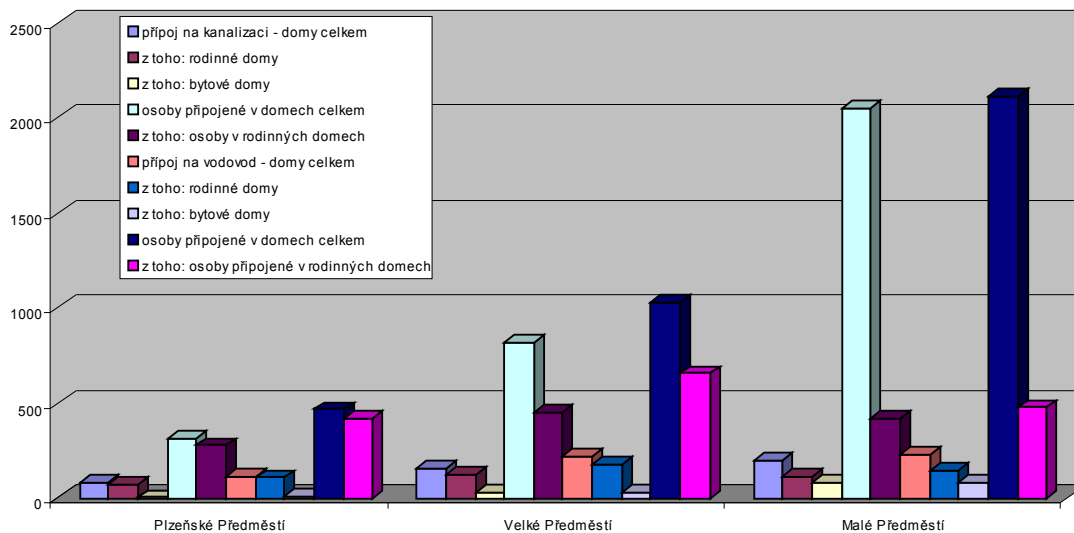
| Název | Název části | přípoj na kanal. - domy celkem | z toho: rod. domy | Byt. domy | osoby přípoj. v dom. celkem | z toho: osoby přípoj. v rod. domech | přípoj na vodovod - domy celkem | z toho: rod. domy | Byt. domy | osoby přípoj. v domech celkem | z toho: osoby přípoj. v rod. domech |
|-------|-------------|--------------------------------|-------------------|-----------|-----------------------------|-------------------------------------|---------------------------------|-------------------|-----------|-------------------------------|-------------------------------------|
| H.Týn | P.Předm. | 78 | 74 | 2 | 314 | 277 | 115 | 109 | 4 | 466 | 417 |
| H.Týn | V.Předm. | 157 | 121 | 26 | 820 | 446 | 215 | 179 | 26 | 1029 | 655 |
| H.Týn | M.Předm. | 201 | 117 | 80 | 2053 | 415 | 225 | 141 | 80 | 2115 | 477 |
| H.Týn | Město | 60 | 32 | 25 | 313 | 96 | 73 | 39 | 30 | 368 | 122 |
| H.Týn | Lazce | 5 | 5 | i.d. | 18 | 18 | 10 | 9 | i.d. | 44 | 28 |
| H.Týn | H.Metelsko | 3 | 3 | i.d. | 10 | 10 | 12 | 12 | i.d. | 43 | 43 |
| H.Týn | D.Metelsko | 6 | 4 | i.d. | 53 | 13 | 14 | 12 | i.d. | 73 | 33 |
| H.Týn | Kocourov | 0 | 0 | i.d. | i.d. | i.d. | 6 | 6 | i.d. | 21 | 21 |
| H.Týn | Podražnice | 0 | 0 | i.d. | i.d. | i.d. | 17 | 17 | i.d. | 61 | 61 |
| H.Týn | Horšov | 6 | 6 | i.d. | 13 | 13 | 45 | 44 | i.d. | 158 | 151 |
| H.Týn | Semošice | 14 | 13 | i.d. | 66 | 42 | 47 | 46 | i.d. | 176 | 152 |
| H.Týn | Borovice | 1 | 1 | i.d. | i.d. | i.d. | 12 | 12 | i.d. | 44 | 44 |
| H.Týn | Věvrov | 2 | 2 | i.d. | i.d. | i.d. | 9 | 9 | i.d. | 25 | 25 |
| H.Týn | Hašov | 0 | 0 | i.d. | i.d. | i.d. | 6 | 6 | i.d. | 18 | 18 |
| H.Týn | Svinná | 0 | 0 | i.d. | i.d. | i.d. | 2 | 2 | i.d. | i.d. | i.d. |
| H.Týn | Tasnovice | 2 | 0 | 2 | i.d. | i.d. | 18 | 15 | 3 | 92 | 40 |
| H.Týn | Oplotec | 3 | 3 | i.d. | 9 | 9 | 21 | 21 | i.d. | 57 | 57 |
| H.Týn | Nová Ves | 2 | 2 | i.d. | i.d. | i.d. | 18 | 18 | i.d. | 59 | 59 |
| H.Týn | Valdorf | 0 | 0 | i.d. | i.d. | i.d. | 8 | 8 | i.d. | 30 | 30 |
| H.Týn | Svatá Anna | i.d. | i.d. | i.d. | i.d. | i.d. | i.d. | i.d. | i.d. | i.d. | i.d. |
| H.Týn | Podhájí | i.d. | i.d. | i.d. | i.d. | i.d. | i.d. | i.d. | i.d. | i.d. | i.d. |

Pozn.: i.d. – individuální data (od 0 do 3)



| Název obce | Název | domy cel. | z toho: rodinné domy | Byt. domy | trvale obydlené domy celkem | z toho: trvale obydlené rodinné domy | trvale obydlené bytové domy | trvale obydlené byty cel. | z toho: v rodinných domech | v byt. domech |
|------------|------------|-----------|----------------------|-----------|-----------------------------|--------------------------------------|-----------------------------|---------------------------|----------------------------|---------------|
| H.Týn | P.Předm. | 130 | 120 | 5 | 119 | 111 | 4 | 148 | 128 | 11 |
| H.Týn | V.Předm | 238 | 198 | 26 | 218 | 182 | 26 | 354 | 227 | 114 |
| H.Týn | M.Předm. | 238 | 152 | 80 | 228 | 144 | 80 | 798 | 179 | 613 |
| H.Týn | Město | 82 | 47 | 30 | 74 | 40 | 30 | 157 | 50 | 102 |
| H.Týn | Lazce | 13 | 12 | i.d. | 12 | 11 | i.d. | 15 | 12 | i.d. |
| H.Týn | H.Metelsko | 16 | 16 | 0 | 14 | 14 | 0 | 14 | 14 | i.d. |
| H.Týn | D.Metelsko | 20 | 18 | i.d. | 15 | 13 | i.d. | 25 | 13 | i.d. |
| H.Týn | Kocourov | 9 | 9 | 0 | 6 | 6 | 0 | 8 | 8 | i.d. |
| H.Týn | Podražnice | 22 | 22 | 0 | 18 | 18 | 0 | 19 | 19 | i.d. |
| H.Týn | Horšov | 50 | 49 | 0 | 48 | 47 | 0 | 51 | 48 | i.d. |
| H.Týn | Semošice | 60 | 59 | i.d. | 50 | 49 | i.d. | 56 | 50 | i.d. |
| H.Týn | Borovice | 17 | 16 | 0 | 14 | 13 | 0 | 13 | 13 | i.d. |
| H.Týn | Věvrov | 12 | 12 | 0 | 9 | 9 | 0 | 10 | 10 | i.d. |
| H.Týn | Hašov | 11 | 11 | 0 | 7 | 7 | 0 | 8 | 8 | i.d. |
| H.Týn | Svinná | 10 | 10 | 0 | 4 | 4 | 0 | 4 | 4 | i.d. |
| H.Týn | Tasnovice | 26 | 23 | 3 | 19 | 16 | 3 | 30 | 16 | 14 |
| H.Týn | Oplotec | 31 | 30 | 0 | 22 | 22 | 0 | 22 | 22 | i.d. |
| H.Týn | Nová Ves | 23 | 22 | 0 | 20 | 20 | 0 | 20 | 20 | i.d. |
| H.Týn | Valdorf | 13 | 13 | 0 | 9 | 9 | 0 | 9 | 9 | i.d. |
| H.Týn | Svatá Anna | i.d. | i.d. | i.d. | i.d. | i.d. | i.d. | i.d. | i.d. | i.d. |
| H.Týn | Podhájí | 0 | 0 | 0 | 0 | 0 | 0 | i.d. | i.d. | i.d. |

Přípojky na kanalizační síť a vodovod - město Horšovský Tý



Ve městě je připravena infrastruktura na bytovou výstavbu (14 rodinných domků A. P. Čechova a 25 řadových domků v lokalitě bývalé tesárny). 24 bytových jednotek se staví a jsou před dokončením. Do budoucna se počítá s výstavbou pouze infrastruktury. Zlepšení bytové situace je jedním z předpokladů stabilizace celé populace a mladých rodin ve městě.

2.1.5. Ekonomická základna

2.1.5.1. Zemědělství

Národohospodářský rámeček

Po zpomalení tempa růstu ekonomiky ČR v roce 2002 v důsledku recese světového hospodářství se v roce 2003 při jen nepatrném růstu EU, zejména Německa, tempo v ČR zrychlilo, ale nedosáhlo žádoucí dynamiky. Mimořádně klesla míra inflace a zpevnil kurz koruny. Prohloubila se finanční nerovnováha státu, pokračoval značný předstih růstu reálných mezd před růstem produktivity práce a nezaměstnanost dosáhla maxima v historii českého státu. Pokračoval hluboký propad v populačních trendech, který v blízké budoucnosti významně ovlivní vývoj ČR v ekonomické a sociální oblasti.

Podmínky pro zemědělství

Bramborářská oblast

- pěstují se obiloviny, píce, kukuřice a řepka, v minimální míře brambory, mák a technické plodiny
- převládá chov mléčného skotu
- poměrně vysoká cena půdy v rámci Domažlicka
- méně pozemků zařazeno do LFA (znevýhodněné oblasti)

Horšovský Týn je více produktivní než Domažlice – 5,24 tun z ha je průměrný výnos obilovin za rok 2004.

V živočišné výrobě převládá produkce mléčného skotu.

Na vymezeném území není žádný zpracovatelský průmysl, pouze Fadis-osiva s. r. o. má uznaná jatka pro svoji potřebu. Zemědělská výroba včetně údržby krajiny je v současné době ve fázi mírného vzrůstu.

Údaje v hektarech:

- 20 000 ha - obiloviny na Domažlicku,
- 19 500 ha - trvalé travné porosty (včetně pastvin),
- 41 500 ha - orná půda.

Faktory ovlivňující zemědělství za poslední tři roky:

- rok 2002 – povodně,
- rok 2003 - extrémní sucho
- rok 2004 - průměrný rok.

Ve vlastnictví města je cca. 1.000 ha lesů. Současná kvalita lesních porostů je velmi dobrá. Neprojevuje se výraznější vliv exhalací.

Rybářství:

- chov ryb
- produkční rybářství

Organizace sportovních rybářů v H. Týně pod Českým rybářským svazem čítá cca. 290 členů včetně mládeže.

Chovné rybníky – Valdorf, Němčice, Nová Ves, Borovice, Vidice.

Sportovní revíry - řeka Radbuza od Semošického jezu k jezu ve Svinné, revír na Podhájí.

V okolí H. Týna je několik produkčních vodních ploch v užívání Klatovského rybářství a.s. (např. rybník u Dolního Metelska, rybník Sucháň u Křakova).

Další vodní plochy již menších výměr jsou v užívání obecních úřadů či soukromých osob.

Hospodařící subjekty:

a) ZEAS PUCLICE a. s. – 4.750 ha

- mléčný skot
- masný skot (v pastevním areálu Železná)
- výkrmna prasat
- obiloviny, pícniny

b) AGRO STAŇKOV

- bývalé ZOD Staňkov
- mléčný skot
- obiloviny, pícniny

c) FADIS OSIVA – z původního statku Oseva Horšovský Týn, který se rozdělil na několik farem

Fadis – 780 ha – mléčný skot, prasata, výroba osiv, zabývá se i chovem pštrosů

Margita Ženíšková – Miřkov – 615 ha, mléčný skot

Antonín Echtner – Semněvice – 665 ha, mléčný skot

d) MECLOVSKÁ a. s. – 4.500 ha - mléčný skot, výkrm prasat; na farmě Hostouň masný skot, obiloviny, pícniny

e) ŠKOLNÍ STATEK HORŠOVSKÝ TÝN – 482 ha – mléčný skot

f) AGROŽIV TASNOVICE s.r.o. – bývalé zemědělské družstvo Vidice – 1.500 ha

- mléčný skot
- masný skot
- obiloviny, pícniny

g) SHR- soukromý hospodářský rolník Zdeněk Bultas – Velký Malahov – 1.100 ha

SWOT analýza - Zemědělství

Silné stránky

- stabilizace stávajících zemědělských podniků
- úrodná oblast v rámci bývalého okresu
- zachování současného stavu mléčného skotu
- výkonný materiál mléčného skotu
- relativně vysoké výnosy obilovin ve srovnání s celorepublikovým průměrem
- modernizace strojového parku

Slabé stránky

- nedostatek kvalitních pracovníků
- absence zpracovatelského průmyslu
- nízké příjmy

Příležitosti

- vstup do EU
- blízkost hranic SRN
- členství v odbytových organizacích (mléko, maso, obilí)
- výroba regionálních produktů – netradiční výrobky
- hlubší spolupráce se zemědělskou školou v Horšovském Týně
- vyšší příjmy v oblasti zemědělství za vyrobené produkty

Rizika

- nižší úroveň poskytovaných dotací z EU ve srovnání s pův. zeměmi EU
- zemědělci z pův. zemí EU mají dostatek kapitálu pro nákup půdy v ČR (ztráta zákl. vyr. prostředku pro české zemědělce)

2.1.5.2. Průmysl

V současnosti nejsou rozvojové impulsy v průmyslu výrazné. Ve výhledu je počítáno s rozvojem průmyslové základny a mírným nárůstem počtu pracovních příležitostí. V územním řešení jsou vymezeny dostatečné rozvojové plochy, zejména v jižní části řešeného území. Ve městě se nachází jen menší průmyslová výroba se širším spektrem. V soukromém sektoru je nejvýznamnější Plastik HT a. s., stavebniny Karpem s. r. o., Silnice a. s., Agrostav a. s. a Wilden Engineering spol. s r. o.

Seznam nejvýznamnějších podniků a firem:

Plastik HT a. s. Horšovský Týn – Masarykova 194

- firma s více než 40-letou tradicí specializující se na výrobu technických výlisků z plastů za pomoci nejmodernějších technologií pro automobilový a elektronický průmysl
- výrobní program nástrojárny je zaměřen na výrobu a opravy vstřikovacích forem pro termoplasty
- technologie: vstřikování s pomocí dusíku a kaskádové vstřikování 800 – 2000 tun, vstřikování pomocí dusíku 250 tun, svařování plastu ultrazvukem, svařování plastu horkou deskou (olejové nádržky), kompletace a montáže plastových komponentů (ruční i strojové)

Karpem spol. s r. o. – obchod, doprava, stavby – Nádražní 75

- velkoobchod a maloobchod se stavebním materiálem (dodávky po celé ČR), kompletní vybavení ke stavbě, stavby na klíč, mezinárodní doprava, adaptační práce, dlažby a obklady, provoz autoservisu
 - a) stavebniny – střecha, střešní krytina, bitumenové desky, střešní tašky Bramac I.; tepelná izolace, minerální vata URSA
 - b) stavební činnost – stavby a rekonstrukce vč. projektové dokumentace, dodávka a montáž sádkartonů, obklady a dlažby od návrhu až po realizaci, strojní omítání – vnitřní i vnější, dodávka a montáž střešních krytin
 - c) doprava a servis vozidel – služby: dodávka stavebních materiálů až po stavbu, dovoz stavebních materiálů vozy s hydraulickou rukou; doprava: mezinárodní kamionová doprava vozy Mercedes, spedice – vytěžování kamionů, přeprava sypkých materiálů speciálními vozy s hydraulickou rukou, práce autojeřábem do 8 tun; servis: servis a opravy osobních automobilů, nákladních automobilů, autobusů, přívěsů a návěsů, opravy elektroinstalací, prodej náhradních dílů, opravy a výměna autoskel, dodávky nových pneumatik, dodávky studených protektorů, montáž a demontáž pneumatik, vyvažování, opravy nákladních plášťů
 - d) ostatní produkty a služby – reklama: návrh reklamy, tvorba řezané reklamy, další reklamní činnost, velkosklad s materiálem pro tvorbu reklamy; skladování: mezinárodní překladiště paletovaného zboží a volně ložených substrátů

Silnice Horšovský Týn a. s. – Nad Rybníčkem 40

- provádění drobných staveb
- výroba a prodej obalovaných živičných směsí
- výroba cementového zboží
- oprava motorových vozidel
- silniční motorová doprava
- stavby strojů s mechanickým pohonem
- práce s mechanismy pro organizace a občany
- koupě zboží za účelem jeho dalšího prodeje a prodej
- podnikání v oblasti nakládání s odpady
- provozování čerpacích stanic s palivy a mazivy
- projektová činnost ve výstavbě

Agrostav Horšovský Týn a. s. – Nad Rybníčkem 85

- projektová činnost ve výstavbě
- opravy silničních vozidel
- opravy pracovních strojů
- zámečnictví
- specializovaný maloobchod
- provádění staveb, jejich změn a odstraňování
- výroba stavebních hmot a stavebních výrobků
- ubytovací služby
- přípravné práce pro stavbu
- zprostředkování obchodu
- zprostředkování služeb
- silniční nákladní motorová doprava
- provozování čerpacích stanic s palivy a mazivy
- nákup, prodej a skladování zkapalněných uhlovodíkových plynů v tlakových nádobách, včetně jejich dopravy
- nakládání s odpady (vyjma nebezpečných)

WILDEN ENGINEERING spol. s r. o. – Zahradní 242

- hlavní oblasti podnikání: zpracování plastů (technických, lékařských) a montáž
- v rámci nabídky „Full-Service“ firma nabízí: rozvoj systémů a produktů, inženýring, automatizaci, vstřikování plastových výrobků, montáže, zušlechťování plastů, balení, logistiku

Seznam dalších hlavních firem v Horšovském Týně:

- Autocentrum SEAT Jan Šmucler
- Arcom Radomil Šmíd
- BoDaS s. r. o.
- BYTES HT, spol s r.o.
- Česká spořitelna a. s.
- Česká pošta (poštovní spořitelna)
- Fadis Osiva spol. s r.o.
- GEO HT s.r.o.
- Klempostav
- Komerční banka a.s.
- Proform CNC nástrojárna spol s r. o. - Zahradní 242
- Progress (Birner a Horáček)
- Schröpfer Jan (výpočetní technika)
- Stephan Bauer – výroba plastů, montáž plastových oken
- Taubenhansl s.r.o.
- Top Oil Services, k. s.
- Vlček Antonín – stavební firma

SWOT analýza – Průmysl

Silné stránky:

- tradice v plastikářském průmyslu
- tradice ve zpracování dřeva (pila)
- dostatečná hustota dopravní sítě

Slabé stránky:

- chybí zpracovatelský průmysl (mlékárna)
- chybí potravinářský průmysl
- chybí nákupní středisko
- absence průmyslové zóny

Příležitosti:

- cca 7% nezaměstnaných
- podpora podnikání

Rizika:

- emise, škodliviny – špatný vliv na životní prostředí
- záplavové území

2.1.5.3. Malé a střední podnikání

Obchodní síť a podnikání

Ubytování:

Hotel „Gurmán“ – nám. Republiky 2 – 10 kompletně vybavených pokojů včetně zámeckého nebo královského apartmá s výhledem na zámek pro náročné zákazníky.

Hotel „Šumava“ – nám. Republiky 11 – 10 dvojlůžkových pokojů včetně TV, salónek pro pořádání seminářů a rodinných oslav.

Pension „Akva bar“ – Husovo nám. 58 – celkem pět pokojů s možností přistýlky, v přízemí restaurace s terasou.

„Pension Soňa Braunová“ – Zahradní 165 – s kapacitou 6 osob + přistýlka, jeden dvoulůžkový pokoj s možností přistýlky.

„Pension Josef Příbek“ – Masarykova 14 – pokoje i apartmá, možnost vaření ve vybavených kuchyních, lednice.

Pension „Reprospec“ – nám. Republiky 9 – jeden dvoulůžkový a jeden trojlůžkový pokoj s možností vaření.

Pension „Starý mlýn“ – Štítary 6, 345 25 Hostouň – ubytování se snídaní, možnost vaření v kuchyňce. Vhodné pro rodiny, školy v přírodě, sportovní oddíly, mládežnické skupiny, dále pro svatební hostiny, semináře a školení. Jídelna ve staré mlýnici, večer posezení ve vinárně u krbu.

Ubytování „Čechová“ – Plzeňská 84, 346 01 Hostouň – jeden třílůžkový pokoj, balkon, kuchyň s příslušenstvím.

Ubytování Antonín Tábořský - PRIVAT

Ubytování „Fialová“ – Pionýrů 140 – kapacita pět lůžek, možnost vlastního stravování – vybavená kuchyňka.

Ubytování „Jindřich Křen“ – Plachého 113 – kapacita čtyři osoby + přistýlka, samostatný vchod, bez jídla.

Ubytovna „Stuha“ – Jiří Bezpalec – Hřbitovní 52 – ubytování vhodné zejména pro montážní pracovníky, dva pětilůžkové pokoje; popř. rekreační pobyty, školní výlety apod.

Chalupa obec Polžice – Josef Příbek – Masarykova 14, Horšovský Týn – klidné prostředí na okraji malé obce cca. 4 km od Horšovského Týna, 4 – 8 osob, teplá a studená voda, vybavená kuchyně, 3 ložnice, vnitřní a venkovní krb, zahradní nábytek.

Chatová osada „Podhájí“ – Automotoklub Horšovský Týn v AČR, nám. Republiky 6 – kapacita 11 chatek – samostatné vchody, společenská místnost, kuchyně, koupaliště vzdálené 99 m, celodenní stravování, výlety po Chodsku a Českém lese.

Stravování:

Restaurace „Amaretto – Tex Mex“ – ul. 5. května 15 – speciality z Texasu a Mexika, ale i z české kuchyně, maso na grilu, prodej pštosích steaků.

Restaurace „Akva bar“ – Husovo nám. 58 – stravování zájezdů, rauty, svatební hostiny, rodinné oslavy, v letní sezóně venkovní terasa, pořádání country večerů.

Restaurace „HP Evropa“ – Dr. E. Beneše 13 – stravování zájezdů, kulturní a společenské akce, svatební hostiny, možnost parkování.

Cukrárna „Antonie“ – nám. Republiky 7 – široký výběr zákusků, dorty, rolády, koláče, ovocné a zmrzlinové poháry, chlebičky, pizzy, cheesburgery, teplé i studené nápoje, příjemné posezení i na terase.

Hotel „Gurmán“ – nám. Republiky 2 – svatební hostiny, rauty, bankety, slavnostní hostiny, tradiční jídla české kuchyně i evropské speciality, mimořádná nabídka výtečných vín.

Restaurace „Na Rozcestí“ – Husovo nám. 56 – česká kuchyně, hotová jídla po celý den.

Restaurace „Na sídlišti“ – Druhé pětiletky 123 – česká kuchyně, hotová jídla po celý den.

Restaurace „Kobra bar“ – nám. Republiky 105 – velký výběr jídel z české kuchyně, obědy, večere, svačiny, hrací automaty, terasa.

Pizzerie „Ve Dvoře“ – Littrowa 120 – výběr z 18 druhů pizz, italská jídla – těstoviny, jídla na objednávku, saláty, moučníky, poháry, příjemné posezení.

Restaurace „Šumava“ – nám. Republiky 11 – tradiční česká kuchyně a speciality šéfkuchaře, salónek pro pořádání seminářů a rodinných oslav.

Restaurace „Čerchovanka“ - Edvarda Beneše 93, hotová jídla, v prostorách sázecí kancelář „Tipsport“

„Zámecká restaurace“ – nám. Republiky 1 – umístění v objektu Státního hradu a zámku Horšovský Týn, možnost oslav, stravování zájezdů.

Drobní a střední podnikatelé působí zejména v následujících činnostech:

- auto, moto, doprava – autodoprava a opravárenství, prodej a servis vozů, půjčovna vozů, odtahová služba, prodej náhradních dílů, nákup a prodej automobilů, nákladní doprava
- prodej a servis počítačů, internet, elektronické zabezpečovací systémy
- cestovní ruch – cestovní kanceláře – pobytové zájezdy
- papírnictví, drogerie
- potravinářství – TUTY ZKD Sušice – Smetanovo nám. 48, Sylvánov 187 a E. Beneše 13
- výroba fotografií
- řemeslnické služby – kamnářské práce, kovoobrábění, zámečnictví, kovářství, sklenářství, voda, plyn, topení, výroba a prodej nábytku
- služby – poradenství – právní poradce, zpracování účetnictví
- pojišťovny
- stavebnictví – autodoprava a opravárenství; stavební práce, barvy, laky, drogerie, železářství; prodej truhlářského a tesařského řeziva; klempířství; stavební a obkladačské práce; tesařské a pokrývačské práce
- sport, sportovní potřeby – prodej a servis jízdních kol, prodej značkového sportovního oblečení
- zemědělství – prodej zemědělských výrobků a plynu; výroba a opravy zemědělských strojů
- bankovníctví a peněžnictví – Česká spořitelna, Komerční banka, VZP, Česká pošta, ČSOB, ČMSS, Allianz
- oprava jízdních kol

Podnikání – další působící firmy:

Autosalon Peugeot Šilhánek Zdeněk; Autobazar Tesař Tomáš; Autoslužby Levý – Mareš; Autoservis Zelenka Jaromír; Antelsat - Elektro Barnáš Václav; Arnika Šosová; BEST FOTO – Bastýán a Foist; Cyklo servis - Fictum Vladimír; CK Bustour Foltýnová; Černík Jan - VELKOOBCHOD S NÁPOJI; Delfín - Jaroslav Pokorný; DĚTSKÝ RÁJ; Půjčovna automobilů - M. Skořepa; Paula - Paulová Alena; Pedro – Knížek; POPY CARS – Popovič a Pytelka; Praktik – Elektro; JUDr. František Grznár; Svatební agentura DUET; Stavex zpč.; Škopek Josef –stavebniny; Hrudičkova dopravní spol. s r. o.; Textil odívání - Rott Vl.; CHIC – Tesařová; Vodotop - Karel Poklop; Videopůjčovna Schröpferová; Kamna-obklady Braun Miroslav; Lion Graphic - Pavel Bukovanský

Čerpací stanice v Horšovském Týně:

Čerpací stanice EUROOIL – Nádražní 104

Čerpací stanice TOTAL – Na přeložce 289

SWOT analýza – Malé a střední podnikání

Silné stránky:

- snižování nezaměstnanosti
- propagace města
- rodinné tradice u firem

Slabé stránky:

- příliš mnoho omezení od státu (zákony, normy, vyhlášky, daně...)
- bankovní sektor - úvěry
- nedůvěra veřejnosti v podnikatelské subjekty

Příležitosti:

- služby
- turistický ruch
- řemesla
- učňovské i střední školy ve městě

Rizika:

- uplatnění absolventů v oboru
- široká síť sociálních dávek pro nepracující z vlastní iniciativy

2.1.6. Trh práce

Horšovský Týn – září 2004:

- uchazeči o zaměstnání - celkem 171 osob
- EAO celkem 2.114 osob
- míra nezaměstnanosti 6,30 % - město; 7,45% včetně osad

Pozn.: EAO – počet ekonomicky aktivních obyvatel

Zaměstnanost a nezaměstnanost v r. 2001

| Ekonomická aktivita | Obyvatelstvo celkem | | | |
|--------------------------------|------------------------|-----|---------|---------|
| | abs. | v % | abs. | abs. |
| | 1. Obyvatelstvo úhrnem | | 2. Muži | 3. Ženy |
| ekonomicky aktivní | 2714 | 100 | 1521 | 1193 |
| z toho zaměstnaní | 2567 | 95 | 1431 | 1136 |
| z toho nezaměstnaní | 147 | 5 | 90 | 57 |
| ekonomicky neaktivní | 2195 | 100 | 901 | 1294 |
| osoby s nezjiš. eko. aktivitou | 29 | 1,5 | 18 | 11 |

Ekonomicky aktivní obyvatelstvo podle odvětví ekonomické činnosti v r. 2001

| Odvětví ekonomické činnosti | Ekonomicky aktivní obyvatelstvo | Muži | Ženy |
|---|---------------------------------|------|------|
| Zemědělství, lesnictví, rybolov | 222 | 175 | 47 |
| Drobný průmysl | 931 | 499 | 432 |
| Stavebnictví | 245 | 216 | 29 |
| Obchod, opravy mot. vozidel a spotř. zboží | 207 | 103 | 104 |
| Pohostinství, ubytování | 93 | 34 | 59 |
| Doprava, pošty, telekomunikace | 150 | 124 | 26 |
| Peněžnictví a pojišťovnictví | 44 | 11 | 33 |
| Nemovitosti, služby pro podniky | 54 | 30 | 24 |
| Veřejná správa, obrana, soc. zabezpečení | 131 | 77 | 54 |
| Školství, zdravotnictví, veterin. a soc. činnosti | 248 | 47 | 201 |
| Ostatní veřejné a osobní služby | 116 | 56 | 60 |
| Nezjištěné odvětví | 271 | 147 | 124 |

**Registrovaná míra nezaměstnanosti podle údajů o zaměstnanosti
z výběrových šetření pracovních sil pro 3. čtvrtletí 2004**

| Region | Ekonomicky aktivní | Nezaměstnaných | Nezaměstnaných % |
|----------------------|---------------------------|-----------------------|-------------------------|
| Horšovský Týn | 4655 | 353 | 7,45 |
| Domažlice | 11698 | 749 | 6,36 |
| Holýšov | 2992 | 209 | 6,78 |
| Kdyně | 4937 | 334 | 6,66 |
| Poběžovice | 3212 | 261 | 7,94 |
| Staňkov | 3359 | 230 | 6,67 |
| Celkem ek. aktivních | 30853 | 2136 | X |
| Pracovní síla | 32131 | 2039 | 6,35 |

Pozn.: Horšovský Týn je na předposledním místě z hlediska míry nezaměstnanosti a v brzké době je předpoklad poklesu na poslední stupeň díky otevření nového strojírenského podniku v Poběžovicích.

Hlášená volná místa po regionech (stav k 30. 9. 2004)

| Region | Volných míst |
|----------------------|---------------------|
| Horšovský Týn | 40 |
| Domažlice | 138 |
| Holýšov | 20 |
| Kdyně | 71 |
| Poběžovice | 19 |
| Staňkov | 10 |
| Celkem VM v okr. | 298 |
| VM mimo okr. | 47 |
| Celkem | 345 |

Vývoj míry nezaměstnanosti v Horšovském Týně (bez spádových obcí)

od 1. 7. 2001 do 1. 10. 2004 – porovnání vždy za jedno čtvrtletí

| Horšovský Týn k datu | Počet uchazečů o volná místa | Relativní míra nezaměstnanosti v % |
|----------------------|------------------------------|------------------------------------|
| 01. 07. 2001 | 96 | 3,42 |
| 01. 10. 2001 | 126 | 4,92 |
| 02. 01. 2002 | 129 | 5,04 |
| 01. 04. 2002 | 145 | 5,67 |
| 01. 07. 2002 | 169 | 6,6 |
| 01. 10. 2002 | 192 | 7,5 |
| 02. 01. 2003 | 173 | 6,76 |
| 01. 04. 2003 | 169 | 6,23 |
| 01. 07. 2003 | 165 | 6,08 |
| 01. 10. 2003 | 186 | 6,85 |
| 02. 01. 2004 | 195 | 7,18 |
| 01. 04. 2004 | 179 | 6,6 |
| 01. 07. 2004 | 182 | 6,71 |
| 01. 10. 2004 | 171 | 6,3 |

Pozn.: Z tabulky je poznat patrný růst nezaměstnanosti s následným poklesem začátkem roku 2003. Míra nezaměstnanosti kopíruje trendy ekonomického vývoje v Evropě.

SWOT analýza – Trh práce

Silné stránky

- **dopravní dostupnost**
- **blízkost SRN a četnost německých firem**
- **zaměstnání v ubytovacích a stravovacích zařízeních a v cestovním ruchu**
- **vznik kvalifikovaných pracovníků (existence středních odborných škol)**
- **existence velkého vzdělávacího střediska**

Slabé stránky

- **úbytek pracovních příležitostí**
- **neexistence strategického investora pro výstavbu (výrobu) v prům. zóně**

Příležitosti

- **možnost rozvoje turistického ruchu**
- **možnost rozvoje v oblasti agroturistiky**
- **průmyslová zóna**

Rizika

- **odchod kvalifikovaných sil mimo město**
- **zvyšování nezaměstnanosti**

2.1.7. Sociální vybavenost a služby

Městský úřad se sídlem nám. Republiky 52, 346 01 Horšovský Týn - působí ve věcech samosprávy a vykonává státní správu v územním obvodu města Horšovský Týn; tj. město Horšovský Týn, Borovice, Dolní Metelsko, Hašov, Horní Metelsko, Horšov, Kocourov, Lazce, Nová Ves, Oplotec, Podhájí, Podrážnice, Semošice, Svata Anna, Svinná, Tasnovice, Valdorf, Věvrov a k tomu vykonává státní správu v obcích: Blížejov, Čermná, Hlohová, Hlohovčice, Horšovský Týn, Křenovy, Meclov, Mezholezy, Miřkov, Močerady, Osvračín, Poděvousy, Puclice, Semněvice, Srby, Staňkov, Velký Malahov a Vidice s tím, že matriční obvod je rozšířen o obce Močerady a Osvračín.

Odbory MÚ: Odbor vnitřních věcí a památkové péče, Odbor finanční a školský, Odbor životního prostředí, Odbor sociálních věcí, Odbor dopravy a silničního hospodářství, Odbor živnostenský úřad, Odbor výstavby a územního plánování, Odbor majetku, investic a památkové péče.

Městská policie – nám. Republiky 52; úřední hodiny – pondělí, středa

Sbor dobrovolných hasičů Horšovský Týn – ul. Vrchlického – byl založen 25. července 1872 původně jako součást tělovýchovného spolku; jeho úkolem je ochrana majetku občanů města a přilehlých obcí před požáry a dalšími živelnými katastrofami, prevence předcházení požárům a protipožární ochrana jako celek. Dnes je významnou součástí jeho činnosti také příprava a výcvik vlastních členů, zejména mládeže, formou hasičského sportu. Členové SDH v Horšovském Týně se pravidelně zúčastňují hasičských soutěží ve všech kategoriích. Počtem členů i svými aktivitami je SDH v Horšovském Týně jedním z nejdůležitějších občanských sdružení ve městě.

Pošta – sídlo: Pivovarská 219

Školství:

Mateřská škola - Vančurova 195 – sídlo ředitelství, kapacita 145 dětí

- Pionýrů 154 – odloučené pracoviště, celkově postačující

Základní škola – Zámecký park 3 – základní škola se zaměřením na informatiku, výpočetní techniku a ekologii – tzv. „Zelená škola“ s rozšířenou výukou přírodních věd, realizací programů na šetření energie, intenzivní ochranu a péči o životní prostředí. Škola spolupracuje se základní školou ve švýcarské obci Grossaffoltern a základní školou v Brucku ze SRN.

Škola působí jako právní subjekt ve formě příspěvkové organizace, jejím zřizovatelem je město Horšovský Týn. Škola se skládá z 13 tříd prvního a 13 tříd druhého stupně, dvou oddělení ***školní družiny***. Na škole se vyučuje ve 4. – 9. ročníku angličtina a němčina, v 7. – 9. ročníku mají žáci možnost vybrat si z povinně volitelných předmětů: informatiku, ekologickou výchovu a druhý cizí jazyk (angličtina, francouzština, němčina).

Součástí Základní školy je ***školní jídelna***, která zajišťuje stravování žáků a zaměstnanců školy, žáků a zaměstnanců Zvláštní školy v Horšovském Týně formou školního stravování. Kapacita školní jídelny činí 1.000 strážníků. Škola má certifikát jako školící centrum v oblasti informatiky.

Speciální školy:

Speciální škola se sídlem Nádražní 89 - má navíc dvě odloučená pracoviště:

- Odborné učiliště a praktická škola se sídlem Plzeňská 64,
- Pomocná škola se sídlem v ul. Boženy Němcové 7.

Střední odborná škola a Střední odborné učiliště – Littrowa 122; škola nabízí studijní obory: agropodnikání, management obchodu, obchodně podnikatelská činnost, pozemní stavitelství a technické lyceum; učební obory: automechanik, kuchař, opravář zemědělských strojů, zedník; nástavbové studium: podnikání v oborech obchodu a služeb, podnikání v technických povoláních.

Součástí školského zařízení je:

- a) stravování – ***školní jídelny*** mají kapacitu 750 jídel, stravují se zde nejen žáci a zaměstnanci školy, ale také cizí strážníci;
- b) ubytování – ***domovy mládeže*** mají kapacitu 85 lůžek, pokoje jsou jedno- až třílůžkové. V době hlavních prázdnin je zde poskytováno ubytování turistům;
- c) ***autodílna*** – v autodílně školy v Nádražní 76 (objekt Karpem), kde probíhá výuka žáků – učební obor automechanik, jsou nabízeny: běžné opravy osobních automobilů, kontrola, doplnění, výměna olejových a ostatních náplní osobních automobilů, výměna pneumatik vč. vyvážení kol osobních automobilů. Za kvalitu a dobu opravy ručí mistři odborné výchovy.

Základní umělecká škola Horšovský Týn – Sady Petra Bezruče 101 – v hudebním oboru probíhá výuka: přípravné studium, hra na klavír, hra na elektrické klávesové nástroje, hra na housle, hra na zobcovou flétnu, hra na příčnou flétnu, klarinet a saxofon, hra na kytaru, hra na akordeon, pěvecká hlasová výchova a orchestrální hra. Doplnkovými činnostmi školy jsou: podnájem volných prostor k pořádání jednorázových kulturních a společenských akcí, dlouhodobých kurzů (např. výuka jazyků, keramická dílna), prodej výtvarných prací, poskytování kulturních programů, pořádání soutěží, půjčování nástrojů.

Zdravotnictví

Ve městě jsou k dispozici dostatečně vybavená zdravotnická zařízení.

- ***obvodní – praktických lékařů pro dospělé (3 ordinace)*** – MUDr. Lukáš Rejžek, Dobrovského 254; MUDr. Jaroslava Seibtová, Dobrovského 253; MUDr. Luboš Kolář, Dobrovského 255; RTG
- ***ordinace dětské pediatrie*** – MUDr. Marcel Truelle, Dobrovského 253;
- ***praktických zubních lékařů (3 zařízení)*** – MUDr. Hana Plášilová, Dobrovského 255; MUDr. Jitka Eibischová a MUDr. Alena Hlavsová, ul. B. Němcové 34;
- ***oční nemoci a úrazy*** – MUDr. Bohuslava Matějčková, Dobrovského 254;
- ***rehabilitační oddělení*** – MUDr. Zdeněk Šos, Dobrovského 254;
- ***interní a diabetologická ambulance, ultrasonografie, biochemická a hematologická laboratoř*** – MUDr. Ivana Preslová, Dobrovského 248.
- ***Gynekologická ambulance*** – MUDr. Marie Hronková, Dobrovského 255
- ***nosní, krční, ušní*** – MUDr. Marie Šípová, Dobrovského 254

Lékárny: „Mariina lékárna“ – Dobrovského 248, lékárna „U Bílé labutě“ – Dr. E. Beneše 94.

Dům s pečovatelskou službou – v majetku města Horšovský Týn s malometrážními byty; žádosti eviduje Odbor sociálních věcí MěÚ Horšovský Týn; o přidělení bytu v domech s pečovatelskou službou rozhoduje rada města.

Sociální péče – město potřebuje sociální zařízení pro staré občany (domov důchodců, penzion atd.)

Dětský domov Horšovský Týn – Nová Ves 1, kapacita 36 dětí, postačující, do budoucna se uvažuje o rekonstrukci staré budovy

SWOT analýza – Sociální vybavenost

Silné stránky

- existence Městského úřadu s rozšířenou působností
- optimalizace a stabilizace školství - MŠ, ZŠ, speciální školství, střední školy
- dostupnost a základní vybavenost zdravotnického zařízení

Slabé stránky

- chybí domov důchodců či penzion

Příležitosti

- vybudování sociálního zařízení pro důchodce

Rizika

- neposkytnutí dotací
- nedostatek finančních prostředků

2.1.8. Cestovní ruch

Město a zámek jsou kulturní a turistickou atraktivitou nadregionálního významu. V roce 1982 bylo historické jádro města prohlášeno za městskou památkovou rezervaci. V roce 1992 byly prostřednictvím Památkového ústavu v Plzni vymezeny hranice ochranných pásem MPR a dalších souvislých území cenných z hlediska památkového včetně vymezení základních podmínek pro regulaci jejich činností uvnitř. Ochranné pásmo MPR bylo vyhlášeno referátem kultury Okresního úřadu Domažlice v roce 1993.

Horšovský Týn mimo významné historické budovy chrání také vlastní městskou zástavbu jako celek. Dochoval se zde takřka nedotčený urbanistický soubor, v němž lze sledovat stavební a umělecký vývoj od rané gotiky až k pozdnímu baroku. Řadové měšťanské domy na náměstí Republiky a v přilehlých ulicích vytvářejí svérázný malebný kolorit, tolik typický pro Horšovský Týn. Původně gotické domy byly totiž v 18. století v průčelí zdobeny převážně volutovými štíty se štukovou ornamentikou, pěknou ukázkou lidového baroka.

Infocentra

Regionální informační centrum – velice důležitá úloha v oblasti cestovního ruchu, poskytování turistických informací o městě, okolí a **regionu** zdarma, možnost zajištění průvodcovské a překladatelské služby, prodej propagačního materiálu, prodej upomínkových předmětů, poskytování informací o jízdních řádech (autobusy, vlaky), v sezóně provoz Zámecké prodejny na Státním hradu a zámku H.Týn, spolupráce s Turistickým inf. centrem okresu Schwandorf v Nabburgu (partnerské informační centrum), provoz zajišťuje MKZ Horšovský Týn

Zajímavosti

Kostely

Kostel sv. Petra a Pavla

Městský kostel sv. Petra a Pavla stojí na náměstí Republiky. Byl postaven v 80. letech 13. století v raně gotickém stylu. Po roce 1708 byl zbarokizován, zařízení kostela pochází z 1. čtvrtiny 18. století. Věž tohoto kostela umožňuje návštěvníkům překrásnou výhledku po okolním kraji.

Kostel sv. Anny, hrobka a kaple Božího hrobu na vršíčku

Při hlavním tahu silnice na Domažlice /hranič. přechod Folmava, Lísková/ stojí jistě za shlédnutí kostel sv. Anny. Původně pozdně gotický kostel s vynikající síťovou klenbou presbytáře byl v 18. století barokizován a v r. 1842 doplněn o empírovou hrobku Trauttmansdorffů.. Představuje také výraznou dominantu krajiny.

Kostel sv. Apolináře

Arciděkanický chrám sv. Apolináře na Velkém předměstí z pol. 13. stol. patří k nejstarším církevním stavbám ve městě. Je to jednoduší obdélníková stavba s gotickým presbytářem zaklenutým křížovou žebrovou klenbou z konce 14. stol. a o něco málo mladší kaplí Panny Marie na jižní straně, kde se nachází vzácné malby z doby kolem r. 1500, mezi nimi i nejstarší pohled na město Horšovský Týn. Kostel byl vypálen při obléhání husity v r. 1422 a úplně dostavěn byl až v pol. 18. století ve stylu

barokním, rovněž interiér je až na malé výjimky poznamenán touto přestavbou. V letech 1926 - 1927 byl kostel opět nákladně opravován, přičemž byly odhaleny původní gotické prvky skryté pod barokní omítkou. V objektu kostela i na venkovních zdech jsou vsazeny různé náhrobní kameny z let 1510 - 1834. V tomto chrámu se nachází dva oltářní obrazy (Jan Nepomucký - 1911, Panna Maria Bolestná - 1915), které jsou dílem akademické malířky Pauline Bäuml.

Kapucínský klášter s bývalým kostelem sv. Víta, Václava a Vojtěcha

Jednoduchý raně barokní konventní chrám z let 1650 – 1654 je dílem Víta ze Štrasburku. Sloužil též jako rodinná hrobka Trauttmansdorffů. V roce 1785 byl klášter zrušen císařem Josefem II., ale krátce nato byl znovu obnoven. V roce 1942 byl klášter opět uzavřen. I když byla po válce činnost kapucínů na čas obnovena, byl v roce 1950 konvent definitivně zrušen a z kostela vznikl sklad velkoobchodu. V současnosti je klášterní komplex majetkem města a připravuje se jeho celková rekonstrukce.

Zvonice a radnice

Zvonice

Na náměstí Republiky stojí čtvercová klasická stavba s nízkou, plechem pokrytou střechou. Uvnitř se nachází zvon o průměru 180 cm, který se rozeznívá vždy jen o Vánocích. Podle letopočtu byl vyroben v roce 1614 na náklady Viléma z Lobkovic.

Radnice

Budova radnice byla postavena počátkem 16. století v pozdně gotickém slohu. V roce 1547 vyhořela a byla přestavěna v renesančním slohu. V roce 1693 byla přestavěna v barokním stylu a v něm byla obnovena po druhém požáru v roce 1708. V roce 1801 vyhořela potřetí. Poslední velká přestavba proběhla v letech 1964 až 1967. Dala vyniknout gotickému a renesančnímu jádru se zachovalými stavebními prvky. V průčelí radnice je umístěn barokní znak města, který Horšovskému Týnu polepšil císař Ferdinand II. v roce 1622. Nad ním ve výklenku stojí barokní socha Spravedlnosti s váhami a mečem. Radnice je sídlem Městského úřadu.

Hlavní zajímavost

Státní hrad a zámek Horšovský Týn

Dominantou města Horšovský Týn je Státní hrad a zámek Horšovský Týn, který právem patří k nejvýznamnějším památkám západních Čech. Dnešní zámecký areál v Horšovském Týně náleží k historicky nejzajímavějším památkovým objektům u nás. Pro své mimořádné hodnoty byl v roce 1995 prohlášen národní kulturní památkou.

Za biskupa Jana III. z Dražic (1258 - 1278) byl vybudován na skalnatém ostrohu raně gotický hrad. Nový hrad střežil zemskou stezku a zároveň se stal sídlem politické a hospodářské správy biskupského majetku. Po husitských válkách hrad přechází z církevních rukou do rukou světských feudálů. Jako jeden z prvních šlechtických rodů sem přicházejí Ronšperkové, páni z nedalekých Poběžovic. Okolo roku 1535 toto panství získal od nich do svého držení významný český rod pánů z Lobkovic.

Prvním byl Jan mladší Popel z Lobkovic, který zastával významné úřady v zemi a těšil se přízni krále Ferdinanda I. V roce 1547 vznikl ve městě rozsáhlý požár, který se rozšířil i na hrad a vážně jej poškodil. O tři roky později nechal Jan přestavět toto

polorozbořené sídlo na zámek v novém, tehdy moderním renesančním slohu. V této podobě se zámek dochoval až do dnešní doby. Dědic Jana Popela syn Vilém byl odsouzen za účast na Stavovském povstání k trestu smrti a ke konfiskaci majetku. V roce 1623 panství koupil za nepatrný obnos jako levný pobělohorský konfiskát štyrský hrabě Maximilian Trauttmansdorff - císařský diplomat. Trauttmansdorffové vlastnili zámek více než 300 let až do roku 1945, kdy na základě Benešova dekretu správu nad ním převzal stát. Hrad a zámek Horšovský Týn je cenný tím, že po renesanční přestavbě v 16. století nebyl již později přestavován, až na drobné úpravy na zadním nádvoří při poslední rekonstrukci z konce 19. století.

Zámek Horšovský Týn nabízí 6 prohlídkových okruhů:

Okruh HRAD tvoří prohlídka obnoveného biskupského paláce včetně zrekonstruovaného interiéru raně gotické biskupské kaple.

Okruh ZÁMEK nabízí ukázkou bydlení šlechty v 16. - 20. století včetně unikátní portrétní galerie českých panovníků

Okruh ZÁMECKÁ KUCHYNĚ nabízí sbírku kuriózních exponátů.

Okruh PURKRABSKÝ PALÁC obsahuje společnou expozici sbírek městského muzea a zámku, včetně zrekonstruované zámecké jízdárny. Zámek je obklopen rozsáhlým přírodně krajinářským parkem (40 ha) s rybníkem.

Okruh ERBOVNÍ SÁL

Okruh MITSUKO – stálá expozice z působnosti hraběnky Mitsumi Coudenhove – Callergi, rozené Japonky.

Zámecký park Horšovský Týn

Zámecký park je ideálním prostředím pro kratší vycházky. Svou rozlohou (40 ha) vzácných dřevin patří k nejvýznamnějším v západních Čechách. V parku je umístěna i barokní sýpka, renesanční „vdovský dům“, míčovna, osmiboký barokní pavlón, loretánská kaple gloriety.

Další zajímavosti

- motokrosová závodiště (květen: Mezinárodní mistrovství ČR v motokrosu)
- Podhájí – přírodní koupaliště, chatová osada, veřejné tábořiště a autokemp
- Fadis – Osiva – chov pštrosů afrických a australských (možnost exkurze)
- Sedmihoří – přírodní park a naučná stezka Sedmihoří je pozoruhodný přírodní celek charakterizovaný vrchy, jež jsou posety žulovými balvany a porostlé hlubokými borovými lesy. Jméno získalo Sedmihoří po sedmi nejvýraznějších kopcích.
- pro turisty - turistické trasy značené KČT

Cyklotrasy

Cyklotrasa Přátelství

V roce 2001 byla slavnostně otevřena Cyklotrasa přátelství vedoucí z Horšovského Týna na hraniční přechod Švarcava a dále do německého města Nabburg v okrese Schwandorf. Kilometráž trasy je cca. 100 km a cyklotrasa je známa pod číslem 2141.

Památky v okolí

Čečovice

Kostel sv. Mikuláše – národní kulturní památka, v letech 1996 – 2001 prošel náročnými restaurátorskými opravami, výjimečný gotický cihlový kostel nechal postavit v roce 1364 zřejmě Bušek z Velhartic, známý Čechům především díky Janu Nerudovi jako společník Karla IV.

Štítary

Kostel sv. Vavřince – vybudovaný na bývalém hradišti z poloviny 13. století, raně gotický až pozdně románský portál, ve 14. stol. prošel kostel výraznou přestavbou. Jako první feudální majitel byl Bohuš z Tasnovic r. 1357.

Hradiště – z 10. až 11. století, rozlohou je největším západočeským hradištěm, má téměř 13 ha hrazené plochy, zachováno několik řad valů, výskyt vzácných bylin.

Památky v osadách

Horní Metelsko

Rozměrná návesní kaple zasvěcená sv. Martinovi pochází z roku 1927. Obdélná stavba s hrotitými okny a vchodem je na východě uzavřena polygonálním presbytářem a na západní straně má štíhlou věž se zvonovitou bání.

Horšov

Výraznou dominantou vsi je románský Kostel všech svatých. Nároží čtvercové románské lodi je sestaveno z kamenných kvádrů. Svatyně také získala boční kapli sv. Barbory s gotickými malbami. Zařízení kostela pochází z 18. stol. Na kostelní věži visí zapomenutý středověký zvon od mistra Petra. V obci stojí pozdně gotická boží muka.

Nová Ves

Ves vzdálená 1 km od Horšovského Týna. Uprostřed vsi stojí kostelík sv. Václava z r. 1872. Za 1. světové války tu byla kasárna, dnes je zde dětský domov. Zachovaly se dva barokní vjezdy do dvora.

Podražnice

Na otevřené návsi stojí šestiboká, pseudogotická kaple Panny Marie, postavená r. 1801, s neobvyklou zděnou šestibokou lucernou. Severovýchodně od vsi se nachází halštatsko-laténské hradisko „Na zámku“ se znatelným 100 metrů dlouhým valem, osídleném v pol. prvního tisíciletí př. n. l. V jeho okolí se dochovala mohylová pohřebiště.

Semošice

Semošice leží přibližně 3 km východně od Horšovského Týna po hlavní silnici směrem na Plzeň. Na návsi stojí šestiboká kaple sv. Martina s obrazem korunování Panny Marie od místního lidového umělce A. Schätterria z roku 1925.

Svinná

Pseudogotická kaple sv. Jana Nepomuckého je neorientovaná obdélná stavba s opěráky v nárožích, lomenými okny a vchodem. Obraz patrona namaloval lidový umělec přímo na zeď. Na vrcholu stanové střechy se tyčí čtvercová zvonice se zvonem.

Tasnovice

Tasnovice leží v polovině cesty mezi Horšovským Týnem a Bělou n. Radbuzou. Bývalá tasnovická tvrz je situována na pravém břehu řeky Radbuzy. Mohutné obytné věže zříceniny obklopuje zachovaný vodní příkop.

Věvrov

Na návsi u rybníka stojí kaple Nejsvětější Trojice a archanděla Michaela z r. 1857.

Literatura

Josef Dobrovský – narodil se 17. 8. 1753 v Maďarsku v Ďarmotech u Rábu. Vystudoval gymnázium, filozofii a teologii. Byl soukromým vědcem. Psal latinsky a německy, domníval se, že čeština již nemá šanci znovu se prosadit. Zemřel 6. ledna 1829 v Brně v klášteře Milosrdných. V Horšovském Týně strávil dětství a jezdil jsem za svou matkou.

Ján Sylván – narodil se v roce 1493 v okolí Trnavy. Jako písař ve službách Jana z Lobkovic žil v Horšovském Týně. Pravděpodobně je autorem českých nápisů z roku 1558 v tamní zámecké kapli, které popisují události, kdy Jan z Lobkovic získal velkostatek Horšovský Týn od Volfa Dobrohosta z Ronšperka a požár Horšovského Týna v roce 1547. Byl velmi váženým a bohatým měšťanem. Na počest Jána Sylvána byla podle něho v Horšovském Týně pojmenována ulice.

Josef Jan Littrow – narodil se 13. března 1781 v Horšovském Týně. Studoval právo a teologii v Praze. Poznával vědy jako matematiku a astronomii. Vydělával si jako vychovatel ve šlechtické rodině. Od roku 1807 vyučoval hvězdářství a v roce 1810 založil hvězdárnu v Kazani. Vynalezl dialytický dalekohled. Vydával odborné a popularizační práce z oboru astronomie. Roku 1834 vyšla kniha „Die Tunder des Himmels“ (Zázraky nebe). V Horšovském Týně byla podle jeho jména nazvána ulice. Zemřel ve Vídni 30. listopadu 1840.

Malířství

Pauline Bäuml - narodila se ve Vídni roku 1865, zemřela v Horšovském Týně v roce 1946, kde žila v Plzeňské ulici. Malířka známá svými obrazy je ve své tvorbě věrná výtvarné tendenci vídeňského a německého realismu konce 19. stol. se secesními ohlasy. Mezi její díla patří brilantně zvládnuté kresby tužkou, uhlím, pastelem a malby olejem.

SWOT analýza – Cestovní ruch

Silné stránky

- růst oblíbenosti kulturních akcí
- areál zámku je významnou kulturní památkou
- město je památkovou rezervací s atraktivním okolím, nenarušenou přírodou a architekturou
- silný informační potenciál poskytovaných služeb
- dobré spojení s ostatními regiony ČR silniční dopravou

Slabé stránky

- nedostatek cyklotras a turistických tras
- zanedbanost některých kulturních památek
- nedostatek ubytovacích kapacit pro velké skupiny lidí
- chybí odpočinková zařízení pro turisty (lavičky, stojany na kola)

Příležitosti

- zvýšení estetické a funkční hodnoty centra města po jeho regeneraci
- zlepšení parkovacích možností výstavbou nových ploch
- informační centrum - prodloužení otevírací doby na sobotu a neděli
- instalování informačního kiosku do centra města

Rizika

- nedostatek finančních prostředků na rekonstrukci památek a centra města
- nerealizace stavby řešící dopravní problémy hlavně v letní turistické sezóně

2.1.9. Infrastruktura

2.1.9.1. Doprava

Město Horšovský Týn je poměrně zatíženo ve své jižní části průjezdní komunikací I/26 ve směru Plzeň – Folmava nákladní a průběžnou dopravou. Velmi rušné prostředí je zejména v Nádražní ulici, kde se nachází Speciální škola a Střední odborná škola. V ohrožení jsou převážně děti přecházející přes silnici. Zdrojová a cílová doprava je v daleko menší míře. Vzhledem k projíždějící dopravě tvoří zásobování města cca. 0,5 %. Nejdůležitějším dopravním uzlem je centrální křižovatka na silnici I/26, která se protíná se silnicí II/193. V památkové rezervaci je poměrně klidová zóna.

Silniční spojení

Plzeň - Horšovský Týn – Folmava I/26 silnice I. třídy, nejvytíženější

Horšovský Týn – Domažlice II/193 silnice II. třídy

Horšovský Týn – Stříbro II/193 silnice II. třídy

Horšovský Týn – Bor u Tachova II/200 silnice II. třídy

Horšovský Týn – Bělá nad Radbuzou II/197 silnice II. třídy

ČD

Železniční síť ve směru Staňkov – Horšovský Týn – Poběžovice - ČD 182

Železniční síť má převážně lokální charakter, který odpovídá zájmu obyvatel. O nezájmu Českých drah získat si zákazníky svědčí stav vlakových souprav a jejich nemoderní vybavení.

| VLAKY | | |
|---|--------------------------------|-------------|
| Horšovský Týn - Staňkov | | |
| 18 min, 12 km, 22,- Kč / 16,- Kč (s použitím Karty Z) | | |
| Os 17403 | jede v PO, PÁ, NE | 06:05 06:23 |
| Os 17405 | jede v prac. dnech a SO | 07:17 07:35 |
| Os 17407 | jede denně | 11:33 11:51 |
| Os 17409 | jede v prac. dnech a SO | 13:10 13:28 |
| Os 27525 | jede v prac. dnech | 15:14 15:33 |
| Os 17413 | jede v prac. dnech | 16:11 16:29 |
| Os 17417 | jede denně | 19:31 19:48 |

| VLAKY | | |
|-----------------------------------|--------------------------------|--------------------|
| Horšovský Týn - Poběžovice | | |
| Os 17402 | jede v prac. dnech | 07:20 07:36 |
| Os 17404 | jede v prac. dnech | 08:23 08:38 |
| Os 17408 | jede denně | 12:22 12:37 |
| Os 17410 | jede v prac. dnech a SO | 14:26 14:44 |
| Os 17422 | jede v prac. dnech | 15:27 15:45 |
| Os 17412 | jede v prac. dnech | 16:13 16:28 |
| Os 17414 | jede denně | 18:18 18:33 |
| Os 17416 | jede denně | 21:01 21:16 |

Autobusové linky

- ve směru Domažlice, Plzeň, Praha, Poběžovice, Rybník, Oplotec, Krchleby, Koloveč, Jivjany, Ostromeč

Dopravce: ČSAD autobusy Plzeň a. s.

Miroslav Pazdera – Babylon autobusová doprava

| AUTOBUSY | |
|------------------------|--|
| linka č. 403021 | Domažlice-Plzeň Miroslav Pazdera |
| linka č. 400321 | Domažlice-Plzeň-Praha |
| linka č. 400320 | Domažlice-Horš. Týn-Plzeň |
| linka č. 140100 | Praha-Plzeň-Domažlice-Babylon |
| linka č. 400180 | Horš. Týn – Puclice – Staňkov – Krchleby - Buková |
| linka č. 400150 | Horš. Týn-Poběžovice-Rybník |
| linka č. 400130 | Horš. Týn-Lštění-Koloveč |
| linka č. 400121 | Horš. Týn-Bukovec-Jivjany |
| linka č. 400120 | Horš. Týn-Velký Malahov-Ostromeč |
| linka č. 400100 | Horš. Týn-Domažlice |

Parkovací plochy

V Horšovském Týně jsou nedostačující parkovací plochy.

SWOT analýza – Doprava

Silné stránky

- dostupnost směrem do SRN a na Plzeň (Praha)
- přínos pro podnikatelské subjekty
- volné možnosti pro podnikání související s hlavním tahem (logistika, služby, stravování)

Slabé stránky

- obrovský dopravní ruch a hluk zejména na komunikaci I/26 a s ním spojená bezpečnost občanů
- zanedbaný stav komunikací (státní, krajské, místní)
- doprava vede přes centrum
- absence parkovacích míst pro nákladní automobily
- nedostačující parkoviště mimo centrum města pro osobní automobily

Příležitosti

- vybudování obchvatu na silnici I/26
- nový most na silnici II/200 ve směru západně od Horšovského Týna
- vybudování parkovacích míst
- zajištění částečné kontroly rychlosti projíždějících vozidel zejména na komunikaci I/26 (radar)

Rizika

- případná havárie vozidla přepravujícího nebezpečný náklad
- nedostatek finančních prostředků na realizaci silničních úprav (výstavba obchvatu, nový most)

2.1.9.2. Technická infrastruktura

Město a jeho části mají vodovodní síť, kanalizaci, zásobování elektrickou energií, plynem a telefonní síť.

Jednotlivé části jsou dílčím způsobem zásobeny vodou a odkanalizovány.

Vodovod – městský vodovod je napojen na přivaděč Nýrsko – Holýšov, tvoří převážnou část hlavního zásobování; Lazce a Tasnovice mají částečně vl. vodovod

Chodské vodárny a kanalizace – CHVaK – spravují vodovodní a kanalizační síť
Z menší části se využívá vodní zdroj ze sv. Anny (1. a 2. ochranné pásmo směrem k Meclovu)

Studny – vlastní a obecní, využívány jsou hlavně přidruženými osadami, které nemají vůbec vodovod a jsou tak zásobeny

Kanalizace – jednotná, oddílná (dešťová, splašková) – kanalizace pro veřejnou potřebu

Z velké části je kanalizace jednotná. Oddílná je v ulici Lobkowitzova a při rekonstrukci náměstí jako ochrana před povodněmi. Kanalizace je vybudována z části po celé ploše města, avšak některé části nejsou propojeny.

- část není napojena na ČOV (50 %)
- volné vyústí do Radbuzy přes septiky nebo přes domovní čistírny odpadních vod

17 osad – kanalizace budované v 70. letech, nevyhovují ČSN pro veřejnou kanalizaci kvůli těsnosti.

Horšov

Kanalizace spíše dešťového charakteru je vybudována podél průjezdní komunikace k návsi. Přes biologické septiky je do ní odkanalizováno cca. 10 objektů a je vyústěna do recipientu (strouhy) na severním okraji obce. Do této strouhy jsou rovněž zaústěny přepady ze žump a septiků z dalších objektů severní části obce. Další objekty mají pouze žumpy na vyvážení.

Nová Ves

Nemá veřejnou kanalizační síť. Rodinné domky mají buď jímky na vyvážení nebo biologické septiky s vyústěním odpadních vod do Novoveského rybníka. Dětský domov odkanalizován do MK.

Svatá Anna

Ve mlýně je biologický septik s přepadem do Černého potoka v ochranném pásmu prameniště vodovodu. Areál kostela má jímku na vyvážení.

Lazce

Kanalizace není vybudována, žumpy a biologické septiky mají přepady do místního potoka, který odtéká k Blížejovu.

Horní a Dolní Valdorf

Stejná situace, odpadní vody odtékají do Podhájského potoka. Dočištění probíhá v Podhájském rybníce.

Podhájí

V chatové oblasti je situace řešena vesměs suchými záchody.

Současný stav nedovoluje další rozvoj v území bez řádného vyřešení čištění odpadních vod.

ČOV – 3 funkční čistírny:

- Vrchlického ulice
- Smetanovo náměstí
- **Plzeňská** – do dvou let hlavní čistička (projekt Čistá Radbuza)

Na ČOV jsou napojeny 2.267 obyvatel města (cca. 50%).

Plynofikace – od 80. let - Malé Předměstí je plynofikováno, Velké Předměstí jen částečně, plánuje se plynofikace Plzeňského Předměstí a náměstí Republiky. Nová Ves je také plynofikována.

Elektrická energie – není zde vedena trasa velmi vysokého napětí, v současné době se zde nalézají 37 transformačních stanic ZČE. Chrastavická rozvodna – přivaděč vede dále směrem na Semošice.

Telefonní síť – digitální ústředna, telefonní budky. V ostatních osadách jsou přípojky drátová napojení. Horšovským Týnem probíhá dálkový kabel s optickými vlákny sloužící k přenosům dat - Český TELECOM.

SWOT analýza – Technická infrastruktura

Silné stránky

- nejsou žádné

Slabé stránky

- nevyhovující kanalizace téměř na 50%
- chybí plynofikace Plzeňského Předměstí

Rizika

- zdražování energií, plynu
- budování vlastních studní
- nejsou vlastní zdroje pitné vody

Příležitosti

- dokončit plynofikaci města
- úspory energií

2.1.10. Životní prostředí

Město Horšovský Týn náleží geomorfologicky k okraji Plzeňské pahorkatiny a směrem k jižní hranici území přechází v Podčeskoleskou pahorkatinu a Český les. Srovnáním krajinného rámce H. Týna s širším územím regionu vyplývá vcelku průměrný rozsah zalesněných ploch (cca. 27%), velmi vysoký podíl orné půdy (cca. 49%) a velmi malý podíl luk a pastvin (cca. 25%). Z hlediska typového hodnocení krajinářské hodnoty je možné zařadit větší část území jako krajinu harmonickou s poměrně vyrovnaným podílem přírodních a antropogenních prvků. Na severozápadě území je významný a velmi zajímavý přírodní park Sedmihoří, který spadá pod obce trojího typu. Sedmihoří tvoří nevysoký, avšak morfologicky výrazný věnec zalesněných vrchů (Racovský, Chlumeč, Rozsocha), které se podkovitě rozevírají směrem k severovýchodu. Nejvyšším bodem je Racovský vrch, který měří 619 m n. m. (území TC). Vyšší vrcholovou část tvoří porfyrické středně zrnité biotitické žuly, zatímco o 150 m nižší pánevní kotlinu od Mezholez budují převážně snáze větratelné dvojslídlné žuly. Po celém povrchu Sedmihoří, od vrcholových temen až po úpatí, zanechalo pleistocenní poriglaciální klima četné stopy mrazovým větráním v podobě rozpadlých žulových skalisek a bloků. Kromě selektivního zvětrávání a eroze se tu silně uplatňuje variská a saxonská tektogeneze, jejíž zásluhou Chodská pahorkatina poklesla a Sedmihoří bylo naopak vyzdvíženo. Na území je vidět pozůstatek sopečných činností a nachází se zde naleziště keltských kultur.

Hydrologicky náleží většina území do povodí Berounky. Většina povrchových vod je odváděna řekou Radbuzou, která protéká územím a samotným městem. Tvoří tak hydrologickou osu a jejími přítoky jsou z pravé strany Srbický potok, Zubřina, Lacovský a Černý potok s Pivoňkou, Slatinný a Bystřický potok. Z levé strany je to Hořina, Chuchla, Křakovský potok, Slatina a Bezděkovský potok.

Zeleň je jednou z nejdůležitějších složek životního prostředí. Nejvýznamnější částí veřejné zeleně je Zámecký park, který je se svými 37 ha nejvýznamnější plochou městské a příměstské zeleně nejen pro své kvality přírodní a estetické, ale též jako kulturní dědictví a důkaz kontinuity vývoje městského osídlení H. Týna. Všechny ostatní zeleně ať již krajinářské, doprovodné či rozptýlené mají poměrně vysoký stupeň zachovalosti. Chybí však rozšířené zeleně s protierozní funkcí. Zeleň zahrádkářských osad v případě Horšovského Týna není ve srovnání s jinými městy a obcemi natolik rozvinuta a je prakticky soustředěna do jedné větší lokality v blízkosti sídliště v Lidické ulici. Izolační či clonící a ochranná zeleně také převážně chybí. V případě existence se jedná spíše o zeleně doprovodnou. Ochranná a clonící zeleně nebyla v minulosti prakticky vůbec zakládána.

Ekologická stabilita krajiny byla rámcově posouzena srovnáním ekologicky stabilních prvků (lesů a drnového fondu) a ekologicky labilních prvků (orné půdy s nízkou

autoregulací). Lze konstatovat, že krajina v okolí Horšovského Týna se jeví poměrně nevyváženou.

Lesnictví a myslivost:

Lesy plní ve zdejší krajině funkci hospodářskou (bioprodukční) a hydriko-hospodářskou na rozvodnici Dunaj – Labe. Na nepříznivých stanovištích plní funkci ochrannou (ekologickostabilizační), edafickopůdoochrannou a ve vybraných územích funkci rekreační (sociálně rekreační a zdravotně hygienickou). Hlavní význam lesů v zájmovém území spočívá v hmotové dřevní produkci. Obecně lze říci, že čím dále k západu v rámci širšího sledovaného území, tím je kvalita dřevní hmoty vyšší. Významnou složkou lesního hospodářství je také myslivost provozovaná jak v uznávaných honitbách, tak i v oborách a bažantnici. Hlavními lesními dřevinami v zájmovém území města Horšovský Týn jsou jehličnany – borovice, smrk a dále pak listnatý dub. Ve věkové skladbě převládají porosty staré 61 – 80 let, zhruba kolem 23 %. V odvětví lesnictví zde působí především Lesy ČR, státní podnik s. p., Lesní správa Horšovský Týn, Horšovskotýnské lesy, spol. s r. o., Soukromé lesy a lesy ve vlastnictví fyzických osob nemají v současnosti výrazný podíl na celkové rozloze lesní půdy.

Půdy: Převážně hlinité až písčito-hlinité bez příměsí skeletu. Jedná se o půdy hnědé nasycené a illimerizované, v menším rozsahu oglejené.

Oblast ochrany přírody a krajiny:

Přírodní park – Sedmihoří (nenachází se přímo v zájmovém území města Horšovský Týn, je výraznou lokalitou pro možnost rekreace občanů Horšovského Týna)

Významné krajinné prvky:

- bývalá vojenská střelnice
- Štítarský kopec - 479,6 m n. m.
- Hašov – bývalý lom

Památné stromy

- Alej ke sv. Anně
- Javor pod zámekem
- Javor u Vdovského domu

Území Natura 2000 – navržené kvůli parybě Mihuli potoční žijící v řece Radbuza až po Srby

Zvláště chráněné území není žádné.

Stav ovzduší:

V průběhu uplynulých let docházelo k postupnému snižování emisí znečišťujících látek do ovzduší emitovaných zejména ze spalovacích procesů nevyhovujících zdrojů a zánikem zastaralých výrobních technologií. Tento stav se příznivě projevil na celkové imisní situaci u všech sledovaných škodlivin.

Pozitivní vývoj stavu ovzduší je dán těmito faktory:

- 1) vyřazování nevyhovujících velkých a středních tepelných zdrojů z provozu (např. Uhelné kotelny Sylvánov, Plastik atd.)
- 2) omezování až zastavení provozu velkých a středních tepelných zdrojů
- 3) spalování kvalitnějších paliv (ČUTR, koks), používání HUTR s vyššími jakostními parametry (popelnatost, síra), plynofikace stávajících malých a středních zdrojů znečišťování ovzduší (uhelných kotelen)
- 4) restrukturalizace výrobní činnosti, útlum činnosti.

V současné době je provedena plynofikace města cca. z 60%. Je reálný předpoklad, že bude i nadále docházet k postupnému zániku stávajících malých lokálních zdrojů znečišťování ovzduší.

Stávající legislativa vytváří příznivé podmínky pro rozvoj výrobních činností tak, aby byly dodržovány nejvyšší přípustné emisní lhůty u sledovaných škodlivin, což se dále příznivě projeví na stavu celkové emisní situace v dané lokalitě.

Skladování odpadu

Z města se vyváží komunální odpad na skládku Lazce, která je v katastru obce. Materiál se třídí na plasty, sklo a papír. V areálu skládky je kompostárna, kde je možno odkládat biologicky rozložitelný odpad. V Horšovském Týně jsou dvě sběrné suroviny zaměřené zejména na kovy a ve všech přilehlých částech spádového území jsou rozmístěny popelnice. Svozy popelnic zajišťuje Bytes (Bytové a technické služby města Horšovský Týn). Svozy separovaného odpadu zajišťuje Ekosepar Nýřany. Dvakrát ročně se provádí mobilní sběr nebezpečného odpadu a také sběr odpadu objemového. V současné době není určená plocha pro ukládání výkopového materiálu. Výkopové zeminy se ukládají dle potřeb města.

Skládka v Lazcích:

Stávající stav po realizaci skládky v Lazcích lze charakterizovat jako vcelku uspokojivý.

Průmyslový odpad lze rozdělit na odpad:

- ze zemědělské činnosti,
- z průmyslové činnosti,
- ze živnostenské činnosti.

SWOT analýza – Životní prostředí

Silné stránky

- historický a krajinný potenciál
- absence průmyslových závodů znečišťujících ŽP a ovzduší
- absence dopravních tepen vyjma silnice I/26
- stávající průtah městem se vyhýbá historickému centru a Zámeckému parku
- skladování komunálního odpadu

Slabé stránky

- málo ploch rozptýlené zeleně a trvalých travnatých porostů s protierozní funkcí v okolí města
- velký podíl upravených vodních toků
- způsob hospodaření v údolních nivách
- absence finančních prostředků pro údržbu Zámeckého parku
- nekoncepčnost v údržbě veřejných ploch města a jeho částí
- ochrana před povodněmi
- absence sběrného dvora

Příležitosti

- vybudování ploch s rozptýlenou zelení
- zajištění ochrany před povodněmi – obnovení bývalých protipovodňových zařízení na řece Radbuze a důsledné čištění a udržování řeky Radbuzy
- důsledně posuzovat rozvoj a umístění nových výrobních činností s ohledem na stav ovzduší
- vytipování ploch pro plantáže energetických dřevin
- vyhlásování památných stromů v osadách spadajících pod Horšovský Týn
- dořešení koncepce zahradnických úprav z hlediska stromového patra a okrasných záhonů v Zámeckém parku

Rizika

- havárie kamionu s nebezpečným odpadem
- povodně
- zhoršování stavu ovzduší vlivem zdražování energií

2.1.11. Kultura

Historie města Horšovský Týn

Na základě historického vývoje lze oprávněně usuzovat na český původ osídlení města. O tom svědčí i kompaktnost zástavby historického jádra Horšovského Týna a okolních vesnic.

Městem prochází hlavní komunikace I/26 a v dávné minulosti zde vedla zemská stezka z Prahy do Řezna, kde již v 10. století stávala kupecká osada patrně ohrazená palisádovou hradbou a chráněná hliněným valem.

Po vzniku pražského biskupství - po roce 973 - se celá oblast stává majetkem této instituce se správou v nedalekém Horšově.

Svým hospodářským a strategickým významem zastínil Týn postupně ve 13. století Horšov. V pol. 13. století přenesl biskup Jan III. z Dražic sídlo svého panství z Horšova do Týna, který od Horšova obdržel jméno. Sídlem biskupa však nebyla původní kupecká osada na pravém břehu. Neklidná doba si vyžádala stavbu pevného hradu na výhodnějším místě - na strmě se zvedajícím levém břehu Radbuzy. V jeho podhradí vzniklo nové jádro osídlení.

Zakládací listina města se nezachovala, psaná privilegia získal Horšovský Týn až roku 1406 od arcibiskupa Zbyňka Zajíce z Házmburka. To už bylo město půl století obeháno pásem hradeb. Jejich pevnost se osvědčila v době husitských válek, kdy byly hrad a město několikrát obléhány, a to v roce 1422 a 1431. To již byl zástavním držitelem panství Zdeněk z Drštky.

V roce 1542 získali město a celé panství Lobkovicové, jeden z nejvýznamnějších panských rodů v Čechách. Začátek jejich panování však nebyl příliš šťastný. V roce 1547 postihl hrad a město katastrofální požár. K překonání následků požáru přistoupili Lobkovicové s renesanční velkorysostí. Na místě biskupské falce vyrostl rozlehlý, pohodlný zámek ve stylu severoitalské renesance. Také měšťanské domy získaly renesanční podobu.

Hospodářské podnikání Lobkoviců přineslo městu rozkvět, i když měšťané vedli s vrchností neustálé spory o výši poddanských povinností. Lobkovicové panství však bohatlo, patřilo na přelomu 16. a 17. století mezi 10 největších dominií v Čechách. Nebylo tedy divu, že po porážce stavovského povstání, jehož se Vilém st. z Lobkovic aktivně účastnil, projevil o panství zájem jeden z nejbližších důvěrníků bělohorského vítěze císaře Ferdinanda II. - hrabě Maxmilián z Trauttmansdorffu. Získal ho velmi lacino v roce 1622 a v držení této rodiny zůstalo až do roku 1945. Pro město samotné byla změna pána určitou výhodou, protože mocný majitel dovedl město ochránit před

průtahy a ložirováním žoldnéřů. A tak až na sklonku třicetileté války utrpěl Horšovský Týn značné škody při tažení švédských vojsk.

Po třicetileté válce zaznamenal Horšovský Týn opět pozvolný rozvoj. Nebylo to však už město ryze české, v průběhu 2. pol. 17. století a zejména v 18. století byla dovršena germanizace Horšovského Týna.

Zlepšující se hospodářská situace se projevila i ve zvýšené stavební aktivitě. Město dostalo barokní a rokokovou podobu, kterou si historické jádro zachovalo dodnes. Od roku 1849 až do roku 1960 byl Horšovský Týn okresem.

Až do začátku 20. století převládalo ve městě zemědělství. V roce 1900 byla vybudována železnice Staňkov - Horšovský Týn - Poběžovice. Významným rokem v historii je pro Horšovský Týn rok 1945. Dne 5. 5. 1945 byl Horšovský Týn osvobozen americkou armádou.

V roce 1953 bylo historické jádro města s řadou gotických a renesančních domů prohlášeno jako jedno z prvních měst v Čechách městskou památkovou rezervací.

Od 1. 1. 2003 se stává Horšovský Týn obcí s rozšířenou působností.

Využití zpřístupnění historických objektů ve městě

- státní zámek (vlastník - stát): zachování současného využití (prohlídkové trasy, depozity, slavnostní akce a koncerty v prostorách Erbovního sálu, bývalé hradní kaple)
- historické domy v MPR (vlastník – město, případně soukromí vlast.): zachovat současnou obytnou funkci, přízemí objektů více využít pro obchodní účely.
- klášter na Plzeňském Předměstí (vlastník - město): po celkové rekonstrukci využití kostela pro expozice muzejních sbírek či jiných výstavních exponátů, v bytové části zachovat byty
- sýpka v Zámeckém parku (vlastník - stát): výhledově se uvažuje o rekonstrukci na galerii, muzeum
- Míčovna (č. p. 42; vlastník - stát): po rekonstrukci využití pro společenské akce.
- kostely sv. Petra a Pavla a sv. Apolináře (vlastník - církev): církevní účely, koncerty
- vyhlídková věž – přístupná veřejnosti

V Horšovském Týně se během roku pořádají různé kulturní akce:

- výstavy obrazů, historických fotografií a pohlednic, práce žáků zdejších i okolních škol
- historické vystoupení s ukázkami bojových umění, starých řemesel
- koncerty všech žánrů - od dechovky až po rockové koncerty
- společenské plesy a taneční zábavy
- hudebně zábavné soutěže pro děti - např. SOLASIDO
- přehlídky ochotnických divadel
- divadelní a zábavné pořady profesionálních umělců
- cestovatelské přednášky, besedy

Kulturní zařízení:

MKZ Horšovský Týn – zřídilo Regionální informační centrum

Hlavní úkoly organizace:

1. MKZ je střediskem kulturního a společenského života a zájmové, umělecké a vzdělávací činnosti občanů ve městě. Dále je informačním centrem turistického ruchu.
2. MKZ plní zejména tyto úkoly:
 - a) pořádá koncerty, divadelní a filmová představení, výstavy a jiné umělecké akce, taneční zábavy a společenské plesy
 - b) organizuje přednášky, besedy, pořádá kurzy taneční výchovy, praktických dovedností apod., regionální přednášky a akce k estetické výchově
 - c) organizuje pravidelný provoz kina
 - d) vytváří podmínky pro ZUČ občanů města
 - e) v mezích svých možností poskytuje některé služby obyvatelstvu, podnikatelům a organizacím, např. inzerce, plakátovací a faxová služba, rozmnožování tiskovin, pronájem sálů v MKZ, kina, přístavby
 - f) vydává Zpravodaj, připravuje a realizuje relace do rozhlasu
 - g) provozuje turistické informační centrum (Zámecká prodejna)
 - h) spolupracuje se školami, státním zámkem, farním úřadem a zájmovými organizacemi v oblasti kultury, s partnerským informačním centrem v Nabburgu
 - i) organizuje a propaguje poutě, slavnosti, výstavy a trhy ve městě
 - j) provozuje Zámeckou prodejnu s cílem propagace (prodej tur. inf. materiálů, regionálních upomínkových předmětů apod.)
 - k) vytváří a aktualizuje stránky města

Regionální informační centrum – kromě služeb infocentra zajišťuje i předprodej vstupenek na kulturní akce a filmová představení v regionu, redakci Zpravodaje H. Týn.

Městská knihovna – nabízí půjčování knih a časopisů pro děti i pro dospělé, kopírování, přístup k internetu, vyhledávání v elektronickém jízdním řádu ČD a ČSAD, místní informace; provozní doba po celý týden kromě úterý.

Kinosál Horšovský Týn - kino má celoroční provoz, 4x týdně filmová představení, 1x ročně Dětský filmový festival s tombolou, školní filmová představení, využívá se také jako společenský sál pro další kulturní akce, koncerty, divadla, součástí kina je zkušebna a klubovna div. ochotnického souboru, hudební skupiny.

Státní okresní archiv Domažlice v Horšovském Týně – pečuje zhruba o 3000bm archiválií vzniklých v úřadech a institucích na Domažlicku. Nejstarší písemnost je z roku 1325. Součástí archivu je konzervační dílna. V badatelně je možno studovat v pondělí a středu od 8,00 do 16,00 hod.

Červenec

ANENSKÁ POUŤ – nejvýznamnější a největší kulturní akce ve městě, staročeský jarmark, koncerty na náměstí, divadelní a filmová představení, výstavy, trhy, pouťové atrakce, doprovodné akce, chovatelská výstava, pouťová fotbalová utkání, střelecká soutěž

Únor

Západočeská oblastní přehlídka Svazu českých divadelních ochotníků – soutěže

Květen

DIVADELNÍ MÁJ – regionální přehlídka ochotnických divadel

Červen – Srpen

HUDEBNÍ ZÁMECKÉ LÉTO – koncerty na nádvoří zámku

Srpen

FOLKOVÝ FESTIVAL

Prosinec

ADVENTNÍ A VÁNOČNÍ KONCERTY – zámek HT, kostel sv. Apolináře
ŽIVÝ BETLÉM A VÁNOČNÍ TRH

Zpravodaj města – měsíčník obsahující příspěvky zástupců města, čtenářů, spolků; propagace, program kina, kultura, sport, jednání radnice atd.

SWOT analýza - Kultura

Silné stránky:

- zřízené informační středisko spolupracující s partnerským infocentrem v Nabburgu (SRN)
- vzájemná spolupráce mezi MKZ, kulturní komisí a institucemi ve městě (zámek, farní úřad, školská zařízení..)
- kino
- silný kulturní potenciál (zachování tradic, Anenská pouť, koncerty, výstavy, divadla, soutěže..)
- divadelní ochotnický soubor
- aktivní hudební skupina Ambrozie

Slabé stránky:

- absence společenského sálu pro diskotéky a rockové zábavy
- nedostatečné vybavení kina moderní technikou
- chybí stálá galerie
- malá nabídka využití volného času pro děti a mládež

Příležitosti:

- vytvořit víkendové kluby
- podporovat infocentrum a knihovnu v zavádění moderních informačních technologií
- vytvoření zázemí pro mládež - prostor pro diskotéku a rockové festivaly

Rizika:

- nedostatek finančních prostředků
- nezískání dotací

2.1.12 Sport a rekreace

Sportovní vyžití:

Městský stadion – rozsáhlý areál – v současné době zanedbaný

Motokrosový areál - několikrát do roka využíván k pořádání soutěží – působí zde Automotoklub Horšovský Týn AMK se sídlem na nám. Republiky

Tenisové kurty – Tenisová škola „Lavis“ v Masarykově ul. 279 nabízí výuku pro děti a mládež – celoročně, 3krát týdně 1 hodina, a to pro děti od 4 do 18 let. Největší důraz se zde klade na tréninkový program těch nejmenších; dále výuka pro dospělé – 60 nebo 90 minut týdně.

Koupaliště „Podhájí“ s autokempinkem a veřejným tábořištěm.

Tělocvična ZŠ – volejbal, stolní tenis, oddíl rekreačních sportů: aerobic, cvičení pro děti a rodiče, děti, dívky a starší generaci.

Hala Střední odborné školy – fotbal, floorbal, volejbal, aerobic

Hřiště - fotbalové hřiště (travnaté) ve vl. města

Zařízení pro využití volného času:

Městská knihovna se sídlem: nám. Republiky 102

Kino Horšovský Týn se sídlem: Prokopa Holého 128; k dispozici je zde také stánek s občerstvením.

MKZ – výstavy, kurzy, spolková činnost, taneční škola Dance, atd.

Svazy, kurzy, oddíly, zájmové kroužky

Český zahrádkářský svaz; Svaz včelařů; Český rybářský svaz; Český svaz žen; Český svaz invalidů; Český svaz chovatelů; taneční klub pro děti od 6 do 12 let; základní kurz taneční výchovy, taneční kurzy pro dospělé; jazykové kurzy pro dospělé (NJ, AJ); Základní umělecká škola – výuka zpěvu, hry na hudební nástroj, kroužek výtvarné výchovy, keramiky; Divadelní ochotnický soubor při MKZ Horšovský Týn; SHD HT – oddíl pro děti; TJ Dynamo H. Týn - oddíl sportu pro všechny, fotbal, tenisový oddíl, oddíl stolního tenisu, oddíl volejbalu; hokejový klub HC Horšovský Týn; pionýrská skupina Stopaři; pionýrská skupina Medvíďata; vodácký oddíl „Sedmička“; TJ Radbuza – koně, nové stáje, kolbiště, nový areál
Zájmová činnost při základní škole – kroužky

SWOT analýza – Sport

Silné stránky

- existence tělovýchovné jednoty
- tradice ve sportu (fotbal atd.)

Slabé stránky

- chybí zařízení pro volnočasové aktivity mládeže

Příležitosti

- rekonstrukce městského stadionu

Rizika

- nedostatek finančních prostředků
- neposkytnutí dotace

2.1.13. ÚPD

Předchozí návrh územního plánu města Horšovský Týn včetně sídla Horšov byl dokončen v roce 1988 a schválen v roce 1989.

Zpracování konceptu aktualizovaného územního plánu města Horšovský Týn bylo zadáno pořizovatelem ÚPD, Okresním úřadem v Domažlicích, referátem regionálního rozvoje a územního plánování. Vypracování návrhu územního plánování zadalo město Horšovský Týn A. F. I. Atelieru Plzeň a práce na vlastním návrhu byly zahájeny v průběhu měsíce března 1997. Začátkem měsíce června 1997 byla městu a OÚ Domažlice poskytnuta grafická a textová část návrhu územního plánu se znázorněním úprav k vyjádření.

Územní plán města byl schválen v roce 1999, změna č. 1 v roce 2001, č. 2 v roce 2003 a č. 3 v dubnu 2004. V současné době se projednává změna č. 4.

3. SWOT analýza

Provedení SWOT analýzy představovalo druhý krok, kdy byla situace vyhodnocena hlavními představiteli města stanovením slabých a silných stránek a současně byly označeny hlavní vnější rozvojové příležitosti a identifikována možná rizika.

Analýzou SWOT byl vytvořen přechodový můstek ke strategické části dokumentu, zabývající se řešením hlavních rozvojových problémů města

-----Swot analýza-----

Silné stránky

- **Životní prostředí**
- **Cestovní ruch**
- **Školství**
- **Obec s rozšířenou působností**
- **Síť zdravotnických zařízení**
- **Informační systém**
- **Kultura města**
- **Odpadové hospodářství**
- **Klidová zóna v centru města**
- **Rozvojové plochy**
- **Partnerská města v SRN, Švýcarsku a Belgii**
- **Výhodná poloha v návaznosti na hraniční přechody Folmava, Lísková, Železná**

Slabé stránky

- **Kanalizace**
- **Nedostatek pracovních příležitostí**
- **Dopravní infrastruktura – nedostatek parkovacích míst**
- **Železniční doprava**
- **Služby (např. turistická ubytovna) – obchodní síť**
- **Sportovní zařízení – rekonstrukce sportovišť**
- **Sociální zařízení – Domov důchodců, penzion**

- Absence zpracovatelského průmyslu v návaznosti na zemědělství
- Činnost státní policie

Příležitosti

- Rozvojové plochy
- Rozvoj cyklostezek a naučných stezek
- Rozvoj podnikání a služeb
- Rozvoj cestovního ruchu
- Přeshraniční spolupráce
- Obchvat města
- Agroturistika
- Městské lesy (1000 ha) – využití k rekreaci a pracovním příležitostem
- Rekonstrukce staré školy (Domov důchodců)
- Průmyslová zóna (příliv investorů) – zajištění pracovních míst
- Zlepšit vzdělanostní strukturu obyvatelstva – lepší uplatnění na trhu práce

Rizika

- Úbytek populace
- Úbytek pracovních příležitostí
- Celkový nedostatek finančních zdrojů
- Narůstající intenzita automobilové dopravy s negativními dopady na životní prostředí

4. Vize

V procesu hledání lepší budoucnosti jsme identifikovali a popsali hlavní problémy, které nám stěžují život v našem městě. Současně jsme však jasně určili přednosti a kladné stránky, kterými město disponuje, které obohacují a zpříjemňují náš život.

Společně jsme posuzovali vnější rozvojové příležitosti, které by bylo možné zužitkovat v náš prospěch a označili jsme rizika, která by mohla ohrozit budoucí příznivý rozvoj našeho města.

Na základě vyhodnocení našich silných a slabých stránek, zvážení možných příležitostí a rizik jsme dospěli k představě o tom, jak by naše město mělo vypadat a čeho bychom chtěli dosáhnout v nadcházejícím období 5 – 10 let. Za tímto účelem jsme se dohodli na vizi budoucnosti a 5 prioritních oblastech rozvoje města.

Naše vize

Turisticky přitažlivé město svým památkovým, tradičním a přírodním charakterem, s aktivním rozvojem cestovního ruchu.

Udržovaná, chráněná a ekologicky stabilní, produkční krajina. Aktivní angažovanost obyvatel na samotné údržbě a citlivé ochraně krajiny. Ochrana čistého ovzduší

Fungující struktura malých a středních podniků odpovídající charakteru a přednostem města. Dostačující bytový fond. Příliv lidí do města. Vytvoření pracovních příležitostí.

Trvale udržitelný rozvoj zemědělství a lesnictví s důrazem na krajinotvorbu a další ekologické aspekty.

Rozvíjející se infrastruktura ve shodě s regionálním plánováním jako předpoklad pro úspěšné zapojení se do globální infrastruktury EU.

„Jsme odhodláni společně usilovat o zlepšení pracovních a životních podmínek našich obyvatel, s cílem stabilizovat obyvatelstvo města a současně je naším záměrem lépe využít kulturní potenciál města a jeho přírodního okolí ke zvýšení atraktivity pro návštěvníky cestovního ruchu.“

Prioritní oblasti:

Cestovní ruch

Technická infrastruktura – ochrana životního prostředí

Dopravní infrastruktura

Podpora průmyslu, malého a středního podnikání, pracovních příležitostí

Podpora bydlení a sociální vybavenosti (domov důchodců, penzion)

5. Strategické cíle města Horšovský Týn

Cestovní ruch, kultura

- 1) zatraaktivnění města pro turistiku, agroturistiku, využitím a podporou jedinečnosti kulturních tradic, historických památek a přírodních dispozic, budování turistické infrastruktury
 - funkční systém organizace cestovního ruchu
 - podpora podnikatelů a navázání oboustranné spolupráce město – podnikatel v cestovním ruchu
 - využití silných stránek pro rozvoj města
 - koncepce rozvoje cestovního ruchu na principech trvale udržitelného rozvoje, využití přírodní a kulturní hodnoty krajiny a okolí, včetně agroturistiky
 - zainteresování občanské aktivity a zájmových sdružení občanů na projektech v oblasti cestovního ruchu
 - údržba památkové rezervace
 - zvýšení a vytvoření komplexní sítě cyklotras a turistických stezek, přizpůsobení značení standardu EU
 - ucelený systém propagace a informační dostupnosti týkající se cestovního ruchu
 - zvýšení kvality sportovišť
 - zkvalitňování, rozšiřování produktů/ služeb
 - kontrola kvality služeb, certifikace služeb, propagace služeb města
 - opravy historických památek, celková revitalizace životního prostředí
 - vícezdrojové financování oprav včetně státních prostředků, citlivá revitalizace a rozvoj kultury
- 2) prohloubení (obnova) kulturních tradic, kulturního povědomí, podpora místních a občanských aktivit v tomto směru
- 3) začleňování města do evropské struktury
- 4) rozvoj vztahů se zahraničními partnery (Nabburg – SRN, Grossaffoltern – Švýcarsko, Maarkedal – Belgie)

Zúčastněné subjekty: Ministerstvo pro místní rozvoj, Ministerstvo kultury, EU, Euroregion Šumava – Jihozápadní Čechy, Krajský úřad PK, obecní úřady, Klub českých turistů, umělecké, kulturní a podnikatelské asociace, hospodářské komory, agrární komory, veřejné knihovny, občané, spolky, podnikatelé.

Technická infrastruktura – ochrana životního prostředí

- 1) zušlechťování, využívání a ochrana vodních zdrojů
 - stavba, oprava kapacit vodovodních řádů, ČOV, kanalizačních sítí, propojení kanalizace na ČOV
 - zvýšení zabezpečení systému zásobení pitnou vodou, rekonstruování a dobudování sítě
 - odstranění lokálních zdrojů znečištění (domácí septiky)
 - revitalizace vodních ploch (toků), protipovodňová ochrana
 - revitalizace vodních ploch, toků a děl, zlepšení jejich technického stavu (odbahnění Radbuzy)
 - zabezpečení protipovodňové ochrany, snížení vodních erozí
- 2) využití, rekonstrukce a rozšíření regionálních inženýrských sítí (plynofikace), ochrana ovzduší
- 3) trvale udržitelné využívání přírodních zdrojů v souladu se zachováním zdravého životního prostředí
 - ochrana a racionální využívání půdy
 - vyhodnocení stávajícího stavu erozní ohroženosti půd spádového území, zpracování návrhu opatření, jeho postupná realizace
 - využívání územního plánování v rámci ochrany před nežádoucím zastavováním
 - péče o ekologicky cenná území, vzhled krajiny
 - zapracování potřebných regulativ ochrany krajinného rázu
 - posilování ekologické stability lesa a jeho mimoprodukčních funkcí
 - zvýšení podílu melioračních a zpevňujících dřevin při obnově lesa, zalesňování nelesních půd
- 4) revitalizace krajiny
 - ekologická stabilizace vodního režimu krajiny
 - postupné odstraňování starých a rizikových ekologických zátěží
 - kontinuální vyhodnocování rizik starých ekologických zátěží
 - obnova a zvyšování ekologické stability krajiny a její biodiverzity
- 5) podpora aktivní účasti veřejnosti (jednotlivci, spolky, sdružení) na rozhodování a podílení se na ochraně samotného životního prostředí, na údržbě a tvorbě veřejné zeleně (projekty na ekologickou výchovu)

Zúčastněné subjekty: Ministerstvo životního prostředí, Ministerstvo zemědělství, Ministerstvo pro místní rozvoj, správy chráněných oblastí, podnikatelská sféra (např. ekologičtí zemědělci/ farmy), Povodí Vltavy s. p., Zemědělská vodohospodářská správa, Lesy ČR s. p., Státní fond životního prostředí, Západočeská energetika, ČEZ, Západočeská plynárenská, EU, veřejnost.

Dopravní infrastruktura – dopravní obslužnost

- 1) dobudování dopravních propojení a obchvatu města, budování turistické infrastruktury (cyklotrasy, pěší trasy, naučné stezky)
- 2) využití, rekonstrukce a rozšíření místních komunikací
- 3) budování informační sítě na regionálním základu, další propojení s „nadregionálními“ informačními systémy (veřejná správa, cestovní ruch, podnikatelský sektor) – propojení dálnice Střibrska na meclovskou silnici, nový most, parkovací místa pro osobní a nákladní automobily
- 4) volné možnosti podnikání související s hlavním tahem

Zúčastněné subjekty: EU, Ministerstvo pro místní rozvoj, Ministerstvo dopravy, Správa a údržba silnic, Krajský úřad PK, Ředitelství silnic a dálnic ČR Plzeň.

Podpora průmyslu, malého a středního podnikání a pracovních příležitostí

- budování infrastruktury průmyslové zóny
- dotované zaměstnávání občanů ohrožených pracovními skupinami
- vhodné infrastrukturní podmínky – rozvojové plochy
- výhodné podmínky pro investory
- navázání tradic v průmyslové výrobě
- uplatnění absolventů v oboru
- nákupní středisko

Podpora bydlení a sociální vybavenosti

Vstup investorů do města a s tím spojené zajištění pracovních příležitostí, integrace, uplatnění ohrožených skupin občanů. To vše se bude podílet na rostoucím zájmu o bydlení a spolu s ekonomickou a infrastrukturní perspektivou města zabrání trendu odlivu lidí z města za prací. V Horšovském Týně jsou výhodné podmínky pro investory (rozvojové plochy..) a spolu s kvalitním zajištěním sociální vybavenosti (domov důchodců, kvalita sportovišť pro využití volného času) zajistí efektivní rozvoj celého města.

- výstavba infrastruktury pro budování všech typů bydlení (rodinné domy atd.)
- celková podpora bydlení
- privatizace bytového fondu
- domov důchodců, penzion – v prostorách bývalé školy
- rekonstrukce městského stadionu
- zvýšení kvality sportovišť

Město díky získávání pozemků podpoří všechny druhy bydlení.

Zúčastněné subjekty: Katastrální úřad, Pozemkový fond, Ministerstvo pro místní rozvoj, Státní fond rozvoje bydlení, programy podpory bydlení, Krajský úřad PK, obecní úřady, banky, Regionální rozvojové agentury, Úřad práce, hospodářská komora, agrární komora, vysoké školy, školský úřad.

6. Projekty

Strategie města Horšovský Týn vymezila 5 hlavních prioritních oblastí, na které je třeba v budoucnu zaměřit hlavní pozornost.

Identifikace a výběr vhodných projektů by se proto měly přednostně týkat těchto vybraných oblastí, neboť pouze realizací takto vybraných projektů lze postupně dosáhnout cílů, které si město stanovilo.

Následující přehled projektových záměrů není zdaleka úplný, ale představuje první náměty na možné projekty. Tato část strategického dokumentu je tedy otevřená a bude postupně doplňována vhodnými projekty tak, aby bylo dosaženo cílů a naplnění vize, které si město ve své strategii stanovilo.

Pro dosažení celkových strategických cílů je tedy nutné podpořit a realizovat hlavně společné projekty, popř. projekty s dopadem na celé spádové území, které se týkají vybraných prioritních oblastí. Následující projektové záměry jsou prezentovány ve formě informativního projektového listu. Tématicky se týkají všech pěti prioritních oblastí, které tvoří priority města.

Prioritní oblast: Cestovní ruch

| Projekt: Úprava náměstí ve městě Horšovský Týn | |
|---|---|
| Žadatel <i>(nositel projektu)</i> | Město Horšovský Týn |
| Lokalizace projektu | Katastr města |
| Cíl (e) projektu <i>(měřitelné)</i> | Hlavním cílem projektu je využití a rozvoj potenciálu, který přispěje k rozvoji cestovního ruchu v regionu a vytvoří podmínky pro ekonomicko-hospodářský rozvoj území, jakožto nosného odvětví v dané oblasti. Jedná se zejména o vytvoření podmínek pro oživení a plnohodnotné využití pro turistický ruch. |
| Popis projektu <i>(situace – problém, který projekt řeší)</i> | Projekt řeší vybudování a obnovu plochy horního náměstí. Vzhledem k tomu, že tento důležitý turistický bod s velkým potenciálem, který významnou měrou přispívá k rozvoji cestovního ruchu na celé Šumavě, je v regionu ojedinělý přítomností hradu a zámku Horšovský Týn, který není omezen turistickou sezónou. |
| Harmonogram realizace | r. 2005 |
| Celkové náklady projektu (v Kč) | 16 453 583,- Kč bez DPH |
| Připravenost projektu k realizaci <ul style="list-style-type: none"> • územní rozhodnutí • stavební povolení <ul style="list-style-type: none"> • analýz a N/U, popř. studie proveditelnosti (podnikatelský záměr) • připravenost ke spolu-financování <i>(vlastní zdroje, úvěr, ostatní zdroje)</i> | stavební povolení, územní rozhodnutí, projektová dokumentace, studie proveditelnosti vlastní zdroje, úvěr, spolufinancování EU |

Prioritní oblast: Cestovní ruch

| Projekt: Rekonstrukce Kapucínského kláštera | |
|--|---|
| Žadatel <i>(nositel projektu)</i> | Město Horšovský Týn |
| Lokalizace projektu | Katastr města |
| Cíl (e) projektu <i>(měřitelné)</i> | Hlavním cílem projektu je vybudování prohlídkového okruhu. |
| Popis projektu <i>(situace – problém, který projekt řeší)</i> | Projekt řeší zřízení parkoviště (20 parkovacích míst). Z tohoto prostoru bude rekonstruována vstupní hala (sakristie) prohlídkového okruhu a WC návštěvníků. Prohlídkový okruh bude veden ze vstupní haly do nádvoří kláštera (kašna, fragmenty původní malířské výzdoby, sluneční hodiny) do kapitulní síně, zpět přes nádvoří do prostorů kostela (hlavní loď, boční kaple, hrobky pod bočními kaplemi, oratoř v patře) a dále spojovací chodbou k západnímu průčelí kostela. |
| Harmonogram realizace | r. 2007 – 2008 |
| Celkové náklady projektu (v Kč) | 21 600 000,- Kč bez DPH |
| Připravenost projektu k realizaci <ul style="list-style-type: none"> • územní rozhodnutí • stavební povolení • analýza N/U, popř. studie proveditelnosti (podnikatelský záměr) • připravenost ke spolu-financování <i>(vlastní zdroje, úvěr, ostatní zdroje)</i> | studie proveditelnosti vlastní zdroje, úvěr, spolufinancování EU, dotace na rekonstrukci památek |

Prioritní oblast: Cestovní ruch – turistická infrastruktura

| Projekt: Cyklotrasa Plzeň - Regensburg | |
|--|--|
| Žadatel (<i>nositel projektu</i>) | Město Horšovský Týn, Dobrovolný svazek českých měst o obcí „Domažlicko“ |
| Lokalizace projektu | V katastru města Horšovský Týn |
| Cíl (e) projektu (<i>měřitelné</i>) | Hlavním cílem projektu je vytvoření páteřní cyklotrasy pro sportovní a rekreační vyžití v rámci cestovního ruchu a turismu. |
| Popis projektu (<i>situace – problém, který projekt řeší</i>) | Projekt řeší vybudování cyklotrasy v katastrálním území Horšovského Týna. |
| Harmonogram realizace | r. 2005 – 2008 |
| Celkové náklady projektu (v Kč) | 3,5 mil. – 5 mil. Kč bez DPH |
| Připravenost projektu k realizaci <ul style="list-style-type: none"> • územní rozhodnutí • stavební povolení • analýza N/U, popř. studie proveditelnosti (podnikatelský záměr) • připravenost ke spolu-financování (<i>vlastní zdroje, úvěr, ostatní zdroje</i>) | zadány podklady pro územní rozhodnutí, studie proveditelnosti projektová dokumentace vlastní zdroje, úvěr, spolufinancování EU |

Prioritní oblast: Technická infrastruktura – ochrana životního prostředí

| Projekt: Čistá Radbuza | |
|--|---|
| Žadatel (<i>nositel projektu</i>) | Město Horšovský Týn (Mikroregion Radbuza) |
| Lokalizace projektu | Katastr města |
| Cíl (e) projektu (<i>měřitelné</i>) | Hlavním cílem projektu je odkanalizovat splaškové vody na centrální ČOV a zrušit volné vyústění do řeky Radbuzy (vyjimka do roku 2010). |
| Popis projektu (<i>situace – problém, který projekt řeší</i>) | Projekt řeší dostavbu jednotné kanalizační sítě ve městě Horšovský Týn. Je zapotřebí realizovat kanalizační stoky na levém i pravém břehu Radbuzy včetně rekonstrukce stávající kanalizační sítě. |
| Harmonogram realizace | r. 2005 – 2008 |
| Celkové náklady projektu (v Kč) | 127 300 000,- Kč bez DPH |
| Připravenost projektu k realizaci <ul style="list-style-type: none"> • územní rozhodnutí • stavební povolení • analýza N/U, popř. studie proveditelnosti (podnikatelský záměr) • připravenost ke spolu-financování | <p>stavební povolení, územní rozhodnutí, projektová dokumentace, studie proveditelnosti, analýza N/U</p> <p>vlastní zdroje, úvěr, spolufinancování EU, nyní se projednává v Bruselu, max. 25% město, ISPA</p> |

| | |
|--|--|
| (vlastní zdroje, úvěr, ostatní zdroje) | |
|--|--|

Informační list o projektu

Prioritní oblast: Dopravní infrastruktura

| | |
|---|---|
| Projekt: Autobusové zastávky | |
| Žadatel (<i>nositel projektu</i>) | Město Horšovský Týn |
| Lokalizace projektu | Katastr města |
| Cíl (e) projektu (<i>měřitelné</i>) | Hlavním cílem projektu je přemístění autobusových zastávek od kostela sv.Apolináře a tím zlepšení dopravní situace v této lokalitě. |
| Popis projektu (<i>situace – problém, který projekt řeší</i>) | Projekt řeší přemístění autobusových zastávek k silnici I/26 v prostoru stávající autobusové zastávky ve směru na Plzeň. |
| Harmonogram realizace | r. 2005 - 2006 |
| Celkové náklady projektu (v Kč) | 3 000 000 - 5 000 000,-Kč bez DPH |

| | |
|---|--|
| Připravenost projektu k realizaci <ul style="list-style-type: none"> • územní rozhodnutí • stavební povolení • analýza N/U, popř. studie proveditelnosti (podnikatelský záměr) • připravenost ke spolu-financování <i>(vlastní zdroje, úvěr, ostatní zdroje)</i> | <p>probíhá předprojekční příprava</p> <p>vlastní zdroje, spolufinancování (stát, EU)</p> |
|---|--|

Informační list o projektu

Prioritní oblast: Dopravní infrastruktura

| Projekt: Rekonstrukce J. Jindřicha | |
|---|--|
| Žadatel <i>(nositel projektu)</i> | Město Horšovský Týn |
| Lokalizace projektu | Katastr města |
| Cíl (e) projektu <i>(měřitelné)</i> | Hlavním cílem projektu je zřízení chodníku pro pěší a parkovacích míst (30-50), obnova povrchu vozovky, včetně oprav a výměny inž. sítí. |
| Popis projektu <i>(situace – problém, který projekt řeší)</i> | Projekt řeší celkovou rekonstrukci ulice, odstranění dopravně nebezpečných míst. |
| Harmonogram realizace | r. 2005-2006 |
| Celkové náklady projektu (v Kč) | 4 000 000 -7 000 000,- Kč bez DPH |

| | |
|--|---|
| Připravenost projektu k realizaci <ul style="list-style-type: none"> • územní rozhodnutí • stavební povolení • analýza N/U, popř. studie proveditelnosti (podnikatelský záměr) • připravenost ke spolu-financování (vlastní zdroje, úvěr, ostatní zdroje) | probíhá předprojektční příprava vlastní zdroje, spolufinancování |
|--|---|

Informační list o projektu

Prioritní oblast: Podpora průmyslu

| Projekt: Průmyslová zóna | |
|---|---|
| Žadatel (<i>nositel projektu</i>) | Město Horšovský Týn |
| Lokalizace projektu | Katastr města |
| Cíl (e) projektu (<i>měřitelné</i>) | Hlavním cílem projektu je vznik pracovních míst v rozsahu 500-800 (dle druhu výroby). |
| Popis projektu (<i>situace – problém, který projekt řeší</i>) | Projekt řeší vybudování potřebné infrastruktury pro umístění investic výrobního charakteru. |
| Harmonogram realizace | r. 2005 |
| Celkové náklady projektu (v Kč) | 17 000 000 – 20 000 000,- Kč bez DPH /hrubý odhad/ |

| | |
|--|--|
| <p>Připravenost projektu k realizaci</p> <ul style="list-style-type: none"> • územní rozhodnutí • stavební povolení • analýza N/U, popř. studie proveditelnosti (podnikatelský záměr) • připravenost ke spolu-financování (<i>vlastní zdroje, úvěr, ostatní zdroje</i>) | <p>probíhá zpracování PD pro ÚR</p> <p>vlastní zdroje, spolufinancování (stát, EU)</p> |
|--|--|

Informační list o projektu

Prioritní oblast: Podpora bydlení

| Projekt: Modernizace bytů v Kapucínském klášteře | |
|---|---|
| Žadatel <i>(nositel projektu)</i> | Město Horšovský Týn |
| Lokalizace projektu | Katastr města |
| Cíl (e) projektu <i>(měřitelné)</i> | Hlavním cílem projektu je modernizace 2 byt. jednotek v přízemí a 7 byt. jednotek (kromě jediného bytu) v patře Kapucínského kláštera. |
| Popis projektu <i>(situace – problém, který projekt řeší)</i> | Projekt řeší přestavbu bytů v patře tak, aby soc. zařízení všech bytů byla vždy přístupná přímo z předsíně bytů. V souvislosti s přestavbou sociálního zařízení bytů budou provedeny nové rozvody vody, kanalizace a podstatné úpravy elektroinstalace. |
| Harmonogram realizace | r. 2008 - 2010 |
| Celkové náklady projektu (v Kč) | 15 624 350,- Kč bez DPH |

| | |
|---|---|
| Připravenost projektu k realizaci <ul style="list-style-type: none"> • územní rozhodnutí • stavební povolení • analýza N/U, popř. studie proveditelnosti (podnikatelský záměr) • připravenost ke spolu-financování <i>(vlastní zdroje, úvěr, ostatní zdroje)</i> | studie proveditelnosti vlastní zdroje, úvěr, spolufinancování EU |
|---|---|

Informační list o projektu

Prioritní oblast: Sociální vybavenost

| Projekt: Rekonstrukce městského stadionu | |
|---|---|
| Žadatel <i>(nositel projektu)</i> | Město Horšovský Týn |
| Lokalizace projektu | Katastr města |
| Cíl (e) projektu <i>(měřitelné)</i> | Hlavním cílem projektu je vyřešení nedostatku sportovních ploch pro školy, zájmové organizace a veřejnost. |
| Popis projektu <i>(situace – problém, který projekt řeší)</i> | Rekonstrukce měst. stadionu, položení umělé trávy na fotbalové hřiště, umělého povrchu na běžecký ovál a na sektory za bránami. |
| Harmonogram realizace | r. 2006-2007 |
| Celkové náklady projektu (v Kč) | 10 mil. Kč bez DPH (odhad) |

| | |
|---|--|
| Připravenost projektu k realizaci <ul style="list-style-type: none"> • územní rozhodnutí • stavební povolení • analýza N/U, popř. studie proveditelnosti (podnikatelský záměr) • připravenost ke spolu-financování <i>(vlastní zdroje, úvěr, ostatní zdroje)</i> | <p>připravuje se studie proveditelnosti</p> <p>dotace z MŠ, vlastní zdroje, spoluúčast SOŠ a SOU Horšovský Týn</p> |
|---|--|

Informační list o projektu

Prioritní oblast: Sociální vybavenost

| Projekt: Penzion pro důchodce | |
|---|--|
| Žadatel <i>(nositel projektu)</i> | Město Horšovský Týn |
| Lokalizace projektu | Katastr města – objekt bývalé školy ve Vrchlického ulici |
| Cíl (e) projektu <i>(měřitelné)</i> | Bydlení pro seniory se zajištěním zdravotní, pečovatelské a provozní služby vyššího standardu. |
| Popis projektu <i>(situace – problém, který projekt řeší)</i> | Projekt řeší přestavbu bývalé školy ve vlastnictví města, tj. suterénu, I. NP, II. NP a vestavby bytů do podkroví + venkovní úpravy. |
| Harmonogram realizace | r. 2005 - 2006 |
| Celkové náklady projektu (v Kč) | 80 – 100 000 000,- Kč bez DPH |

| | |
|---|---|
| Připravenost projektu k realizaci <ul style="list-style-type: none"> • územní rozhodnutí • stavební povolení • analýza N/U, popř. studie proveditelnosti (podnikatelský záměr) • připravenost ke spolu-financování (<i>vlastní zdroje, úvěr, ostatní zdroje</i>) | <p>studie proveditelnosti</p> <p>vložení nemovitosti, spolufinancování (stát, EU)</p> |
|---|---|

Seznam členů Pracovní skupiny pro vypracování „Strategie rozvoje města Horšovský Týn“

Pracovní skupina

Rada města

Ing. Josef Holeček – starosta
 Václav Mothejzík – místopředseda
 Judr. Emil Hofman – tajemník
 Mgr. Luděk Thomayer
 MUDr. Zdeněk Šos
 Ing. Jiří Jánský

Jiřina Bejvlová – pracovnice MěÚ Horšovský Týn

Hlavní osoby spolupracující na Strategii Horšovský Týn:

Geografická poloha – Jan Krčma
 Sídlní struktura a obyvatelstvo – Jiřina Bejvlová
 Bytový fond – Ing. Anna Jurečková
 Zemědělství – Ing. Ladislav Walter
 Průmysl – Ing. Josef Holeček, Václav Mothejzík
 Malé a střední podnikání – Ing. Josef Holeček, Eva Princlová
 Cestovní ruch – Leona Císlarová
 Sociální vybavenost a služby – Mgr. Luděk Thomayer
 Trh práce – Ing. Zdeněk Písařík
 Doprava – Ing. Jan Richtř

Technická infrastruktura – Ing. Anna Jurečková, Ing. Jitka Fialová
Životní prostředí – Ing. Jitka Fialová
Kultura – Leona Císlerová, Jiřina Bejvlová
Sport – Mgr. Luděk Thomayer