



REVITALIZACE AREÁLU ZÁKLADNÍ ŠKOLY V HORŠOVSKÉM TÝNĚ

NÁVRH STAVBY // Ing. arch. Ondřej Bláha, Ing. arch. et. Ing. Markéta Mišková

21.09.2022


www.ateliervas.cz

OBSAH

1	OBSAH, IDENTIFIKAČNÍ ÚDAJE
2	PRŮVODNÍ ZPRÁVA
3	ORTOFOTOMAPA
4	ÚZEMNÍ PLÁN
5	TECHNICKÁ INFRASTRUKTURA
6	FOTODOKUMENTACE
7	FOTODOKUMENTACE
8	STAVEBNÍ PROGRAM
9	PARAMETRY SPORTOVNÍ HALY
10	NADHLEDOVÁ PERSPEKTIVA
11	SCHÉMA OBJEKTŮ
12	SITUACE - NÁVRH
13	NADHLEDOVÉ PERSPEKTIVY
14	NADHLEDOVÁ PERSPEKTIVA
15	VIZUALIZACE VSTUPU DO BUDOVY (SO.A)
16	VIZUALIZACE VSTUP A VJEZD DO AREÁLU
17	PŮDORYS 1.NP
18	PŮDORYS 1.NP - PROVOZY
19	SO.A PŮDORYS 1.NP
20	SO.B, SO.C, SO.D PŮDORYS 1.NP
21	PŮDORYS 2.NP
22	PŮDORYS 2.NP - PROVOZY
23	SO.A PŮDORYS 2.NP
24	SO.B, SO.C, SO.D PŮDORYS 2.NP
25	VIZUALIZACE HALY A SEVERNÍHO PAVILONU
26	VIZUALIZACE SEVERNÍHO PAVILONU (SO.B)
27	VIZUALIZACE JÍDELNY
28	VIZUALIZACE VNITŘNÍCH PROSTORŮ
29	PŮDORYS 1.PP
30	SO.A - Půdorys 1.PP
31	JIHOVÝCHODNÍ A JIHOZÁPADNÍ POHLED
32	SEVEROZÁPADNÍ A SEVEROVÝCHODNÍ POHLED
33	JIHOVÝCHODNÍ A SEVEROZÁPADNÍ POHLED
34	JIHOZÁPADNÍ A SEVEROVÝCHODNÍ POHLED
35	ŘEZY
36	SO.E KLUBOVNA ZÁJMOVÝCH KROUŽKŮ
37	SO.E KLUBOVNA PŮDORYS, ŘEZ
38	SO.E KLUBOVNA POHLEDY
39	SO.F ZAHRADNÍ PAVILON
40	SO.F ZAHRADNÍ PAVILON PŮDORYS A ŘEZ
41	SO.F ZAHRADNÍ PAVILON POHLEDY
42	SO.G SKLAD JÍZDNÍCH KOL
43	BILANCE NÁKLADŮ

Identifikační údaje

Název akce: Revitalizace areálu základní školy v Horšovském Týně

Zadavatel: MĚSTO HORŠOVSKÝ TÝN
sídlo: náměstí Republiky 52, 346 01 Horšovský Týn
IČ: 00253383

zástupce: Ing. Josef Holeček, starosta města
tel.: +420 379 415 112
e-mail: j.holecek@muht.cz

Zpracovatel: Obrys VAS, projektový ateliér s.r.o.
sídlo: Jasmínová 383/9, 326 00 Plzeň
IČ: 09087648
DIČ: CZ09087648
zástupce: Ing. arch. Ondřej Bláha, jednatel, autorizovaný architekt (ČKA 4682)
mobil: +420 605 881 484
e-mail: blaha@ateliervas.cz
autoři: Ing. arch. Ondřej Bláha, Ing. arch. et. Ing. Markéta Mišková

Zpracovatel je součástí týmu nezávislých architektů a inženýrů užívajících společnou značku Ateliér VAS.

Anotace projektu

Nezbytné zkapacitnění a zkvalitnění prostor pro výuku základní školy bude postupně po etapách realizováno dle zde prezentovaného návrhu, který zahrnuje generální rekonstrukci stávající budovy školy včetně jejího bezbariérového řešení, dále dostavbu nového pavilonu s jídelnou, varnou a se školními družinami ve vazbě na venkovní herní plochy a výstavbou nové školní multifunkční tělocvičny, která zároveň bude sloužit pro mimoškolní sportovní oddíly.

Návrh počítá i s regenerací venkovních ploch, bezpečného a efektivního přístupu do školy, vyřešení parkování ke sportovní hale a s doplňkovými provozy jako je klubovna a pavilon venkovní výuky a pozemkových prací.

Jedná se koncepci s výhledem etapizované realizace v horizontu 10-15 let navržené tak, aby bylo možno areál stále plně využívat s minimálními omezeními a výsledným trvale hodnotným řešením moderního provozu školského zařízení.

Zadání

Vychází z podkladů předaných zadavatelem, které byly zpracovány do elaborátu „Prověřovací studie - Základní škola Horšovský Týn“, zpracované Ing. arch- Václavem Masopustem v roce 2021 a jejich průběžných aktualizací vzniklých v rámci konzultací s vedením ZŠ a zástupci vedení města.

Zásady návrhu a popis jednotlivých objektů

Návrh veškerých objektů byl mimo výše zmíněné zadání definován především stávající dispozicí areálu, který svým pojetím tvoří opozit areálu zámku (národní kulturní památka) a jeho hodnotnému parku, na který bezprostředně navazuje.

Hlavním tématem návrhu tedy bylo skloubení požadavků moderního provozu školy a multifunkčního využití areálu s veškerým historickým kontextem.

STÁVAJÍCÍ BUDOVA ZÁKLADNÍ ŠKOLY (SOA)

Návrh počítá s generální rekonstrukcí objektu, tedy s obnovou vnější obálky objektu ve vztahu k energetickým úsporám (zateplení) se zachováním historicky cenného vzhledu, tak s obnovou vnitřního prostředí a to jak po stránce uživatelské (zkapacitnění včetně dispozičních zásahů ve vazbě k novým pavilonům - nahrazení gastro provozu novými učebnami a zázemím učitelů, transformace družin na zázemí učitelů, přestavba tělocvičen na multifunkční sál, apod.), tak po stránce technické (zachované volné podkroví a část suterénu je využitelná pro instalaci vzduchotechnických jednotek).

Návrh počítá v návaznosti na etapizaci výstavby nových pavilonů i se subetapizací objektu SO.A, který lze v případě potřeby realizačně dělit na jednotlivá křídla (východní, západní, centrální křídlo) a provádět tak celou rekonstrukci za nepřerušeného provozu.

SEVERNÍ PAVILON (SO.B)

Navrhovaný pavilon situovaný na pomezí dnes využívaných sportovních ploch a hospodářského zázemí a svým pojetím vytváří další spojnici mezi západním a východním křídlem stávající budovy školy (SO.A).

Provozně bude obsahovat v přízemí, částečně zapuštěném v terénu, nový kapacitní gastroprovoz školní jídelny s nutným sociálním a hospodářským zázemím.

V prvním patře pak budou 4 učebny družin s potřebným zázemím pro vychovatelky i šatnou pro žáky družiny, dále velký výtvarný ateliér a související hygienické zázemí a kancelář.

Propojení s SO.A bude zajišťuje na západní straně propojovací lávka spojující prostory 1. stupně ZŠ s družinovou částí v prvním patře, na východní straně pak skrze centrální schodiště s výtahem je napojeno východní křídlo SO.A a objekty SO.C (vestibul s knihovnou) a SO.D (sportovní hala).

Objekt má tvar jednoduchého kvádru s pravidelným členěním okenních otvorů, které navazují na původní tektoniku historických sorelových fasád SO.A, kterým však objekt vizuálně nekonkuruje a spíše je moderním způsobem doplňuje. Zároveň od západu vytváří stylizovanou nástupní bránu pro mimoškolní využití části areálu.

SEVERNÍ VESTIBUL (SO.C)

Potřeba využití nové tělocvičny jako multifunkční sportovní haly nutně vyvolává nároky na bezpečnost, hygienu a energetickou udržitelnost celého školního areálu.

Nový objekt vestibulu tak zajišťuje oddělitelnost provozu základní školy od provozů mimoškolních aktivit, zejména sportu a kultury.

Vestibul v sobě mimo záváťfí a zádveří s recepcí obsahuje halu, která spojuje objekty SO.A (východní křídlo), SO.B (jídelna a družiny) a SO.D (sportovní hala), zadní část orientovaná do přilehlého zámeckého parku pak obsahuje školní knihovnu se studovnou.

Jedná se o jednopodlažní kvádr s dominantní čelní fasádou vybočující z pravidelného členění fasád okolních objektů pro jasnou orientaci návštěvníků.

SPORTOVNÍ HALA (SO.D)

Nevyhovující rozměry stávající tělocvičny v poměru k počtu žáků školy i k potřebám sportovních oddílů v celém městě vedly k návrhu multifunkční sportovní haly o volném půdorysu 45x24m plně bezbariérově, jejíž primární využití v pracovním týdnu od 7-14 hodin bude jako školní tělocvična (dělitelnost na 3 víceméně samostatně obslužné části velikosti 24x14,75m). Hala bude disponovat malou gymnastickou tělocvičnou a v prvním patře i galerií pro diváky, která zajistí i návaznost na venkovní pobytové plochy. Samozřejmostí je pak umístění blokových šaten využitelných jak pro genderové dělení žáků, tak oddílové pro větší sportovní akce, vše je doplněno nezbytným zázemím pro učitele, trenéry, sklady pomůcek a technickým zázemím.

V rámci areálu je značný objem sportovní haly situován za stávající budovu školy (SO.A) a nový pavilon družin (SO.B) tak, aby nijak nedominoval a ze všech relevantních pohledů se neuplatňoval. Bude využito přirozené svažitosti terénu, spodní část haly tak bude zapuštěna v terénu.

Hmotově je objem racionálního kvádru narušen pouze pilovými světlíky zajišťujícími denní osvětlení vnitřních prostor a umožňujícími optické snížení výšky objektu z vnějšku.

KLUBOVNA ZÁJMOVÝCH ČINNOSTÍ (SO.E)

V severní části areálu školy probíhá dlouhodobě mimoškolní činnost v podobě organizace turistického oddílu, která však disponuje velmi omezeným zázemím a neumožňuje případně multifunkční využití objektu.

Návrh počítá s výstavbou nové klubovny s potřebným zázemí (sklady pro pomůcky uvnitř i nástroje pro výpravy a akce) a s hygienickým zázemím využitelným i pro venkovní sportovní aktivity veřejnosti, které se konají na nedávno dokončeném venkovním hřišti a dráze.

Charakterově se bude jednat o jednoduchý kvádr členěný ve středu integrovanou zastřešenou terasou sloužící v případě nepřízně počasí.

Vzhled je pojat jako přírodě blízký, tak aby bylo možné objekt integrovat do stávající zeleně a tento duch se nese i jinými přidruženými objekty v areálu školy.

ZAHRADNÍ PAVILON (SO.F)

Ve východní části areálu na pomyslném konci nové přístupové komunikace k hlavnímu vstupu do ZŠ je navržen objekt pro výuku pozemkových činností obsahující skleník, venkovní učebnu a skladové a technické zázemí.

Objekt jednoduchého kvádru s odlehčením pomocí kombinace dřevěné fasády a masivního límce vegetační střechy vizuálně splývá s okolní vzrostlou zelení zámeckého parku.

SKLAD JÍZDNÍCH KOL (SO.G)

Objekt situovaný poblíž hlavního vstupu do areálu školy pro žáky plní roli bezpečného a suchého místa pro odkládání jízdních kol, která pro město velikosti Horšovského Týna s omezenou vnitroměstskou dopravou představují jednoduchou, levnou a zdravou alternativu denního cestování.

Vizuálně bude objekt splývat s upraveným a opraveným masivním oplocením areálu a bude též vizuálně navazovat na design objektů SO.E (klubovna) a SO.F (zahradní pavilon).

DVŮR (SO.801)

Severní parter za stávající budovou ZŠ je nyní využíván jako parkoviště a hospodářská obsluha areálu. Po uzavření tohoto prostoru novostavbami objektů jídelny s družinou (SO.B), vestibulem (SO.C) vznikne dvůr, který bude využíván jako veřejný prostor ve vztahu k provozu sportovní haly. V minimální míře zůstane zachována funkce dopravní obsluhy (zejména pro hendikepované), prim však bude hrát pěší pohyb a související přítomnost vyšší zeleně a mobiliáře.

SEVERNÍ PARTER (SO.102)

Plochu mezi stávající běžeckou dráhou a nově navrženým objektem družin (SO.B) bude po tvořit přechod mezi výukovou a sportovní funkcí. V ploše budou osazeny herní prvky použitelné jak pro užití školní družinou, tak pro tělesnou výchovu a budou doplněny dalším mobiliářem. Důležitým aspektem je též vysazení kvalitní zeleně, jak stromové, tak keřové, která bude tvořit bariéru k soukromému pozemku rodinného domu přiléhající k ploše od západu.

JIŽNÍ PARTER (SO.803)

Stávající nástupní prostor před hlavním (jižním) vchodem do budovy školy je koncipován velkoryse v duchu zámeckých parků, ovšem svou kapacitou, pozicí a vybavením nevyhovuje potřebám efektivní obsluhy a to vede k jeho postupné degradaci a nerespektování zpevněných ploch uživatelí. Návrh počítá s potvrzením principu krátkých vzdáleností, tedy zpevněním ploch reflektující potřeby nejčastější pěší obsluhy i s nároky údržby a obsluhy areálu. Nezapomíná ale ani na historický kontext, tedy potvrzení rozlehlého, převážně travnatého prostranství před dominantní stávající budovou školy s vloženou drobnou stromovou výsadbou, která měřítkem nebude budově konkurovat, a přesto poskytne stín pro případné návštěvníky. Nová západo-východní pěší osa bude dělit jižní část areálu na plochy pro denní využívání školou a na zelené plochy parkových úprav (západní část) a sadů (východní část).

DOPRAVNÍ ŘEŠENÍ (SO.101)

Západní část před stávající budovou školy řeší vjezd a vstup do areálu, dopravní obsluhu areálu a parkování v klídu.

DOPRAVNÍ ŘEŠENÍ

Součástí návrhu je i vyřešení dopravní obsluhy, která po výstavbě nových objektů dozná změn. Bude zachován princip 3 přístupů do areálu, přičemž jižní z centra města zůstane pro pěší a beze změn, západní pěší vchod se mírně posune k severu v návaznosti na úpravy jižního parteru před školou.

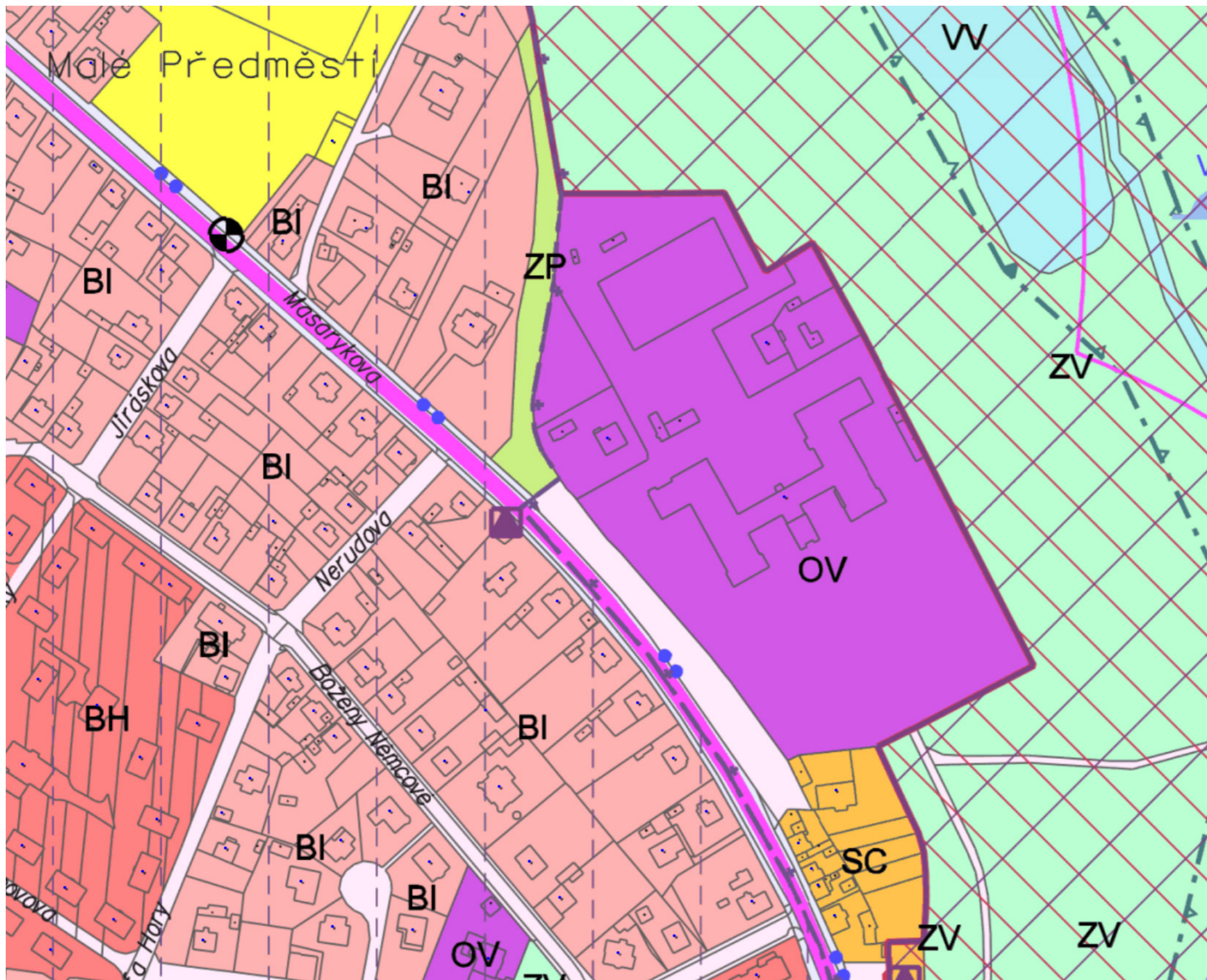
Severní vjezd do areálu bude zachován, pouze bude upraven s ohledem na přehlednost, bezpečnost a nové nároky dopravní obsluhy, které budou vyplývat z nově navržené parkovací plochy při západním okraji areálu. Tato plocha bude sloužit během výuky jako parkoviště pro vyučující, době konání sportovních akcí pak bude sloužit jako parkoviště pro potřeby sportovní haly. Jeho provedení se předpokládá jako maximálně šetrné k životnímu prostředí, zejména stran zadržování vody.

Ostatní vnitroareálové zpevněné plochy dopravní obsluhy (napojení sousedního RD, obsluha jídelny a dvora) budou přísně hierarchizovány pomocí volby povrchových úprav a bude zde brán maximální ohled na bezpečnost pěších.



LEGENDA

- ŘEŠENÉ ÚZEMÍ
- ▲ VJEZD DO AREÁLU
- ▲ VSTUP DO AREÁLU, BUDOVOY
- AUTOBUSOVÁ ZASTÁVKA
- PARKOVÁNÍ K+R
- KOMPOZIČNÍ OSY



GRAFICKÁ LEGENDA








plochy stabilizované	plochy změn	územní rezervy		
BH			Plochy s rozdílným způsobem využití	
BI	BI	(BI)		<p>plochy bydlení hromadného</p> <p>plochy bydlení individuálního</p>
RI			plochy rekreace individuální	
RI.x				plochy rekreace individuální - specifické
	RN			plochy rekreace na plochách přírodního charakteru
OV	OV		plochy občanského vybavení - veřejná vybavenost	
OS	OS			plochy občanského vybavení - tělovýchova a sport
OS.x	OS.x			plochy obč. vybavení - tělovýchova a sport - specifické
OH	OH			plochy občanského vybavení - hřištiny
OK	OK			plochy občanského vybavení - komerční zařízení
			plochy a koridory veřejných prostranství (bez kódu)	
SC			plochy smíšené obytné centrální	
SM	SM			plochy smíšené obytné městské
SV	SV	(SV)		plochy smíšené obytné venkovské
DS	DS		plochy a koridory silniční dopravy	
DZ				plochy drážní dopravy
DL				plochy letecké dopravy
TI			plochy technické infrastruktury	
TO	TO			plochy odpadového hospodářství
VL	VL	(VL)	plochy výroby a skladování - lehký průmysl	
VD	VD	(VD)		plochy výroby a skladování - drobná a řemeslná výroba
VZ				plochy výroby a skladování - zemědělská výroba
	SK	(SK)	plochy smíšené výrobní a komerční	
ZV	ZV		plochy zeleně veřejné	
ZS	ZS			plochy zeleně soukromé
ZP	ZP		plochy zeleně přírodního charakteru	
VV		(VV)		plochy vodní a vodohospodářské
NZ.o			vodní toky a zatrubněné úseky	
NZ.t			plochy zemědělské - orná půda	
NL	NL		plochy zemědělské - trvalé travní porosty	
NP	NP		plochy lesní	
			plochy přírodní	
	P91		plochy přestavby	
	Z35			označení zastavitelných ploch
	N124			označení ploch změn v krajině

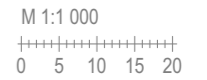
Nabytí účinnosti: 18.02.2021

1833/11



LEGENDA

-  HRANICE ŘEŠENÉHO ÚZEMÍ
-  HRANICE KATASTRU NEMOVITOSTÍ
-  VODOVOD
-  KANALIZACE
-  ELEKTRINA
-  ZEMNÍ PLYN
-  TELEKOMUNIKAČNÍ SÍŤ / CETIN





(1) POHLED NA ŠKOLU OD VSTUPU Z MASARYKOVI ULICE



(2) POHLED NA HLAVNÍ VSTUP



(3) POHLED NA ZAHRADU



(4) POHLED NA VČELÍN



(5) POHLED NA KŘÍDLO TĚLOCVIČNY



(6) SKLADY



(7) POHLED NA ŠKOLU OD VSTUPU ZE ZÁMECKÉ ZAHRADY





(8) POHLED NA RD V MAJETKU MĚSTA



(9) ZADNÍ VSTUP A TRÍDĚNÝ ODPAD



(10) ZADNÍ VSTUP ŠKOLY



(11) PĚSTITELSKÉ PRÁCE A SKLENÍK



(12) RD V SOUKROMÉM VLASTNICTVÍ V AREÁLU ZŠ



(13) VJEZD DO AREÁLU ŠKOLY



(14) ATLETICKÁ DRÁHA



(15) KLUBOVNA STOPAŘŮ A SPORTOVIŠTĚ



ZÁKLADNÍ ŠKOLA - KAPACITA

VEDENÍ ŠKOLY	POČET PROSTORŮ	KAPACITA
ŘEDITELNA	1	1 osoba
JEDNACÍ MÍSTNOST ŘEDITEL	1	8 osob
ZÁSTUPCE ŘEDITELE	1	2 osoby
ÚČETNÍ, HOSPODÁŘ	1	2 osoby
SBOROVNA	1	60 osob
ŠKOLNÍ PSYCHOLOG	1	1 osoba
ŠKOLNÍ SPECIÁLNÍ PEDAGOG	1	1 osoba
KABINET (PEDAGOGOVÉ, ASISTENTI)	19	2 - 4 osoby (celem 52 míst)
KMENOVÉ UČEBNY	27	(24 - 32 žáků)
SPECIALIZOVANÉ UČEBNY		
UČEBNA FYZIKY	1	(24 - 32 žáků)
UČEBNA CHEMIE	1	(24 - 32 žáků)
UČEBNA PŘÍRODOPIS	1	(24 - 32 žáků)
VÝTVARNÁ UČEBNA	1	(24 - 32 žáků)
DÍLNA	2	(Max 20 žáků)
POLYTECHNICKÁ DÍLNA	1	(Max 20 žáků)
SKLAD DÍLNY	2	
CVIČNÁ KUCHYŇKA	1	(Max 20 žáků)
JAZYKOVÁ UČEBNA	6	(5 učeben 18 žáků, 1 učebna 24 žáků)
UČEBNA VÝPOČETNÍ TECHNIKY	2	(Max 20 žáků)
VÍCEÚČELOVÝ SÁL / AULA	1	160 osob k sezení
KNIHOVNA SE STUDOVNOU	1	30 míst k sezení
SKLAD KNIH	1	26 m ²
STRAVOVACÍ PROVOZ		
JÍDELNA	1	198 osob
VARNA	1	cca 800 jídel
KANCELÁŘ VEDOUcí STRAVOVACÍHO PROVOZU	1	1 - 2 osoby
ŠATNY A HYGIENICKÉ ZÁZEMÍ PRO PERSONNÁL	2	
SKLADY A DOPROVODNÉ PROZY VARNY		
ŠKOLNÍ DRUŽINA		
TŘÍDA DRUŽINY	4	30 žáků
KABINET DRUŽINY	1	5 osob
ŠATNA DRUŽINY	1	120 skříněk
DALŠÍ ZÁZEMÍ		
ŠATNA	2	(celkem 705 skříněk)
ZÁZEMÍ ÚKLID	1	(max 6 osob)
SKLAD ÚKLIDOVÉHO NÁČINNÍ	1	12 m ²
PC SERVER	1	13 m ²
SKLAD NOTEBOOKŮ, SKLAD VT	1	27 m ²
SKLAD UČEBNIC, POMŮCEK	4	8 - 14 m ²
ARCHIV		
SKLADY		
ZÁZEMÍ ŠKOLNÍKA	1	

SPORTOVNÍ HALA - KAPACITA

	POČET PROSTORŮ	KAPACITA
SPORTOVNÍ HALA	1	24 x 45 x 9,2 m
MALÝ SPORTOVNÍ SÁL	1	86 m ²
ŠATNA PRO SPORTOVCE	6	
ŠATNA PRO ROZHODČÍ / UČITELE	1	
KANCELÁŘ PRO SPORTOVNÍ KLUBY	1	4 osoby
SKLADY SPORTOVNÍHO VYBAVENÍ		
TRIBUNA PRO DIVÁKY		

KLUBOVNA STOPAŘŮ - KAPACITA

	POČET PROSTORŮ	KAPACITA
KLUBOVNA	1	max 36 osob
HYGIENICKÉ ZÁZEMÍ	1	
SKLADY	1	

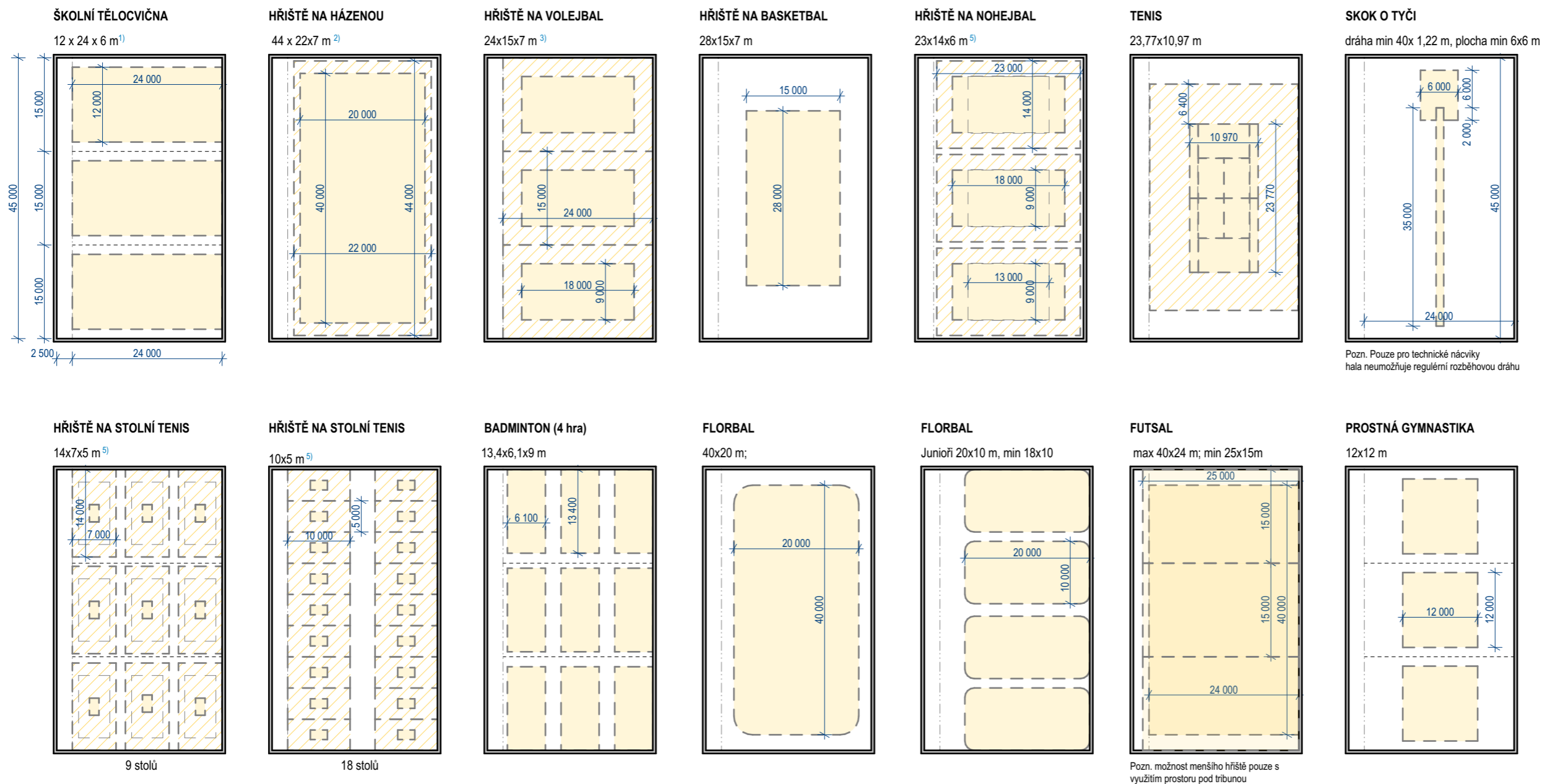
ZAHRADNÍ PAVILON

	POČET PROSTORŮ	KAPACITA
VENKOVNÍ UČEBNA	1	(24 - 32 osob)
TECHNICKÉ ZÁZEMÍ, SKLADY PĚSTITELKÝCH PRACÍ	1	
SKLENÍK	1	

POČET ŽÁKŮ ZŠ A PRACOVNÍKŮ ŠKOLY

POČET ŽÁKŮ	max 700 Žáků
VEDENÍ ŠKOLY	
ŘEDITEL	1
ZÁSTUPCI ŘEDITELE	2
ÚČETNÍ	1
MZDOVÁ	1
CELKEM	5
PEDAGOGIČTÍ PRACOVNÍCI	
1.STUPEŇ	18
2.STUPEŇ	28
CELKEM	46
EXTERNÍ PRACOVNÍCI	
ŠKOLNÍ PSYCHOLOG	1
SPECIÁLNÍ ŠKOLNÍ PEDAGOG	1
PEDAGOGICKÝ ASISTENT	4
CELKEM	6
ŠKOLNÍK	1
VEDOUcí ÚKLIDU	1
PRACOVNÍCI ÚKLIDU	4
VRÁTNÝ	1
VEDOUcí JÍDELNY	1

MOŽNOSTI VYUŽITÍ HALY - HRACÍ PLOCHA SPORTOVNÍ HALY 45 x 24 x 9,2 m

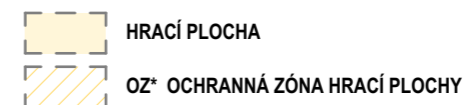


Pozn. Pouze pro technické nácviky hala neumožňuje regulérní rozběhovou dráhu

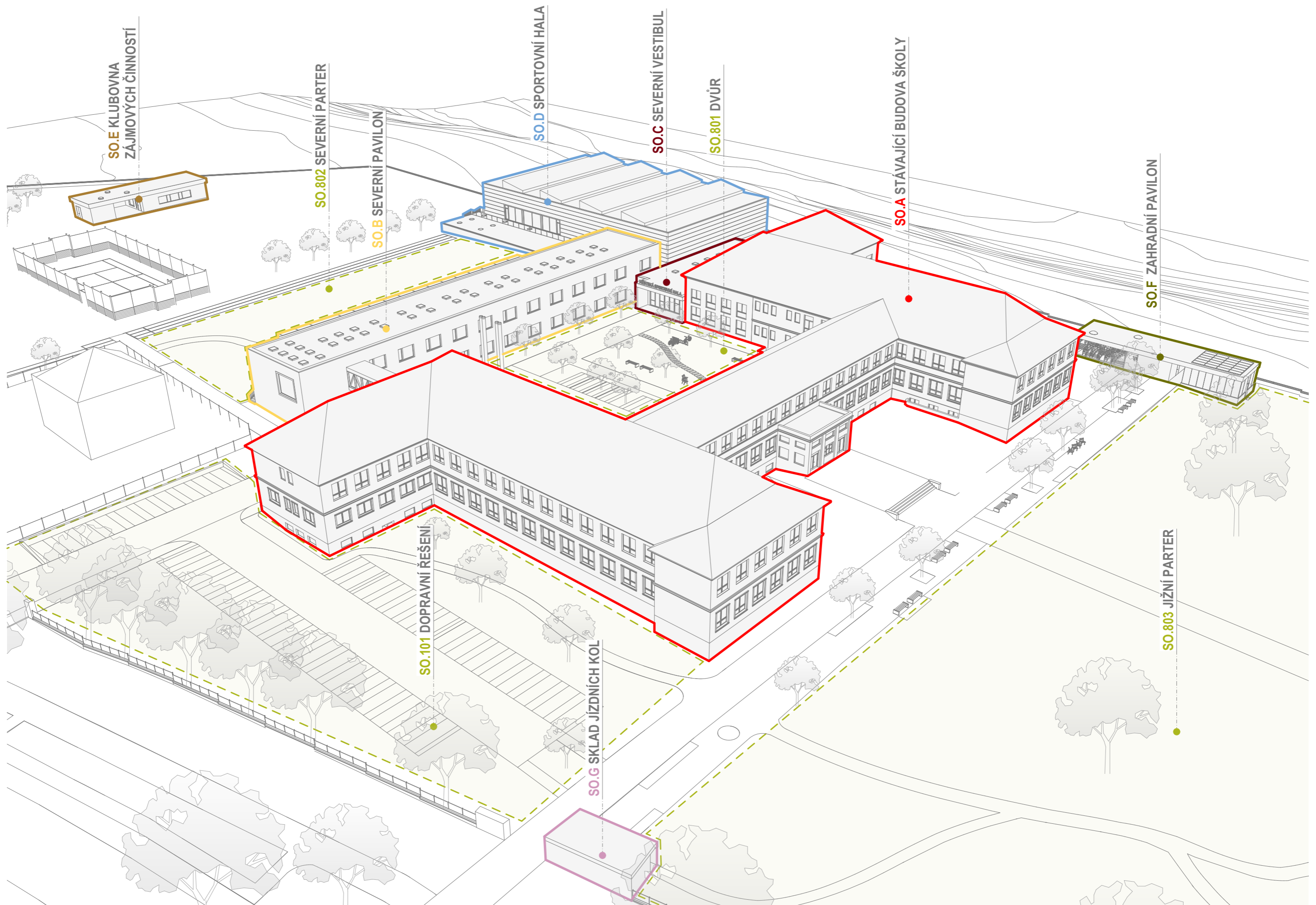
Pozn. možnost menšího hřiště pouze s využitím prostoru pod tribunou

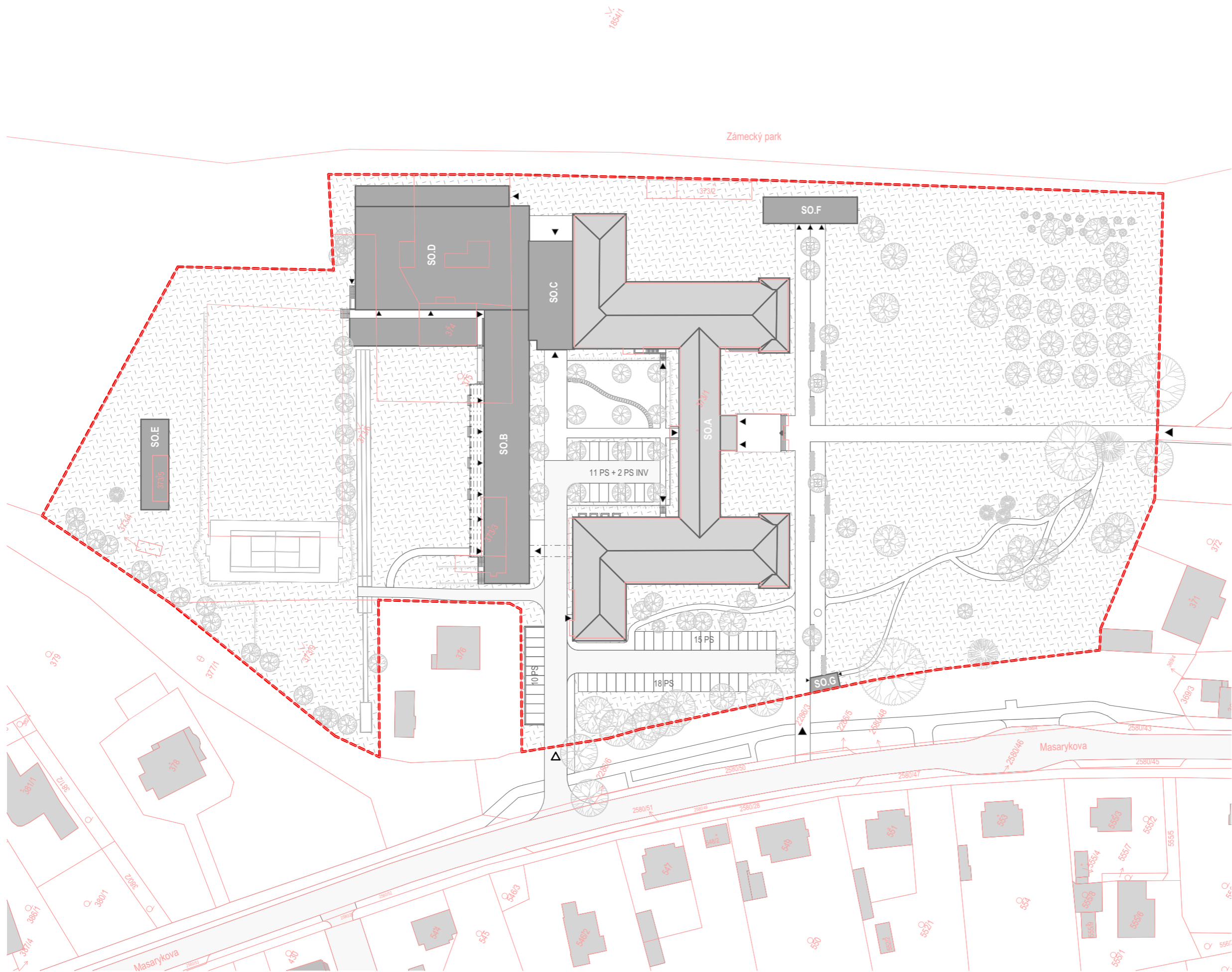
POZN. VELIKOSTI SPORTOVNÍCH HŘIŠŤ

- ¹⁾ pokud škola má více, nežli 15 tříd, má škola mít tělocvičny dvě
- ²⁾ velikost hřiště 40 x 20 m + OZ* za brankovými čarami 2m, postranní 1m
- ³⁾ Velikost hřiště na volejbal 18 x 9 m + OZ* 3 m, 7 minimálně volný prostor. Pro všechny volejbalové světové a oficiální soutěže FIVB musí měřit ochranná volná zóna nejméně 5 m od postranních a 8 m od koncových čar. Volný hrací prostor je vysoký minimálně 12,5 m od povrchu hrací plochy.
- ⁴⁾ Nejmenší povolené rozměry hřiště na florbal jsou 36 m x 18 m, největší pak 44 m x 22 m.
- ⁵⁾ Pro nohejbal je rozměr hřiště 18 x 9 m pro dvojice a trojice, 13 x 9 m pro jednotlivce. OZ* musí být 2,5 m široká pro vnitřní hrací plochu, pokud rozpis soutěže nestanoví jina. Volný herní prostor je vysoký minimálně: b) 6 m od povrchu hrací plochy od vnitřní hrací plochy, pokud Rozpis soutěže nestanoví jinak.









Zámecký park

LEGENDA

- HRANICE ŘEŠENÉHO ÚZEMÍ
- HRANICE KATASTRU NEMOVITOSTÍ
- VJEZD DO AREÁLU
- VSTUP DO AREÁLU, BUDOVY
- NAVRHOVANÉ OBJEKTY
- STÁVAJÍCÍ OBJEKTY
- ZPEVNĚNÉ POJÍZDNÉ PLOCHY
- ZPEVNĚNÉ POCHOZÍ PLOCHY
- TRAVNATÉ PLOCHY
- VYSOKÁ ZELEŇ

STAVEBNÍ OBJEKTY

- SO.A - STÁVAJÍCÍ OBJEKT ŠKOLY
- SO.B - SEVERNÍ PAVILON
- SO.C - SEVERNÍ VESTIBUL
- SO.D - SPORTOVNÍ HALA
- SO.E - KLUBOVNA ZÁJMOVÝCH ČINNOSTÍ
- SO.F - ZAHRADNÍ PAVILON
- SO.G - SKLAD JÍZDNÍCH KOL

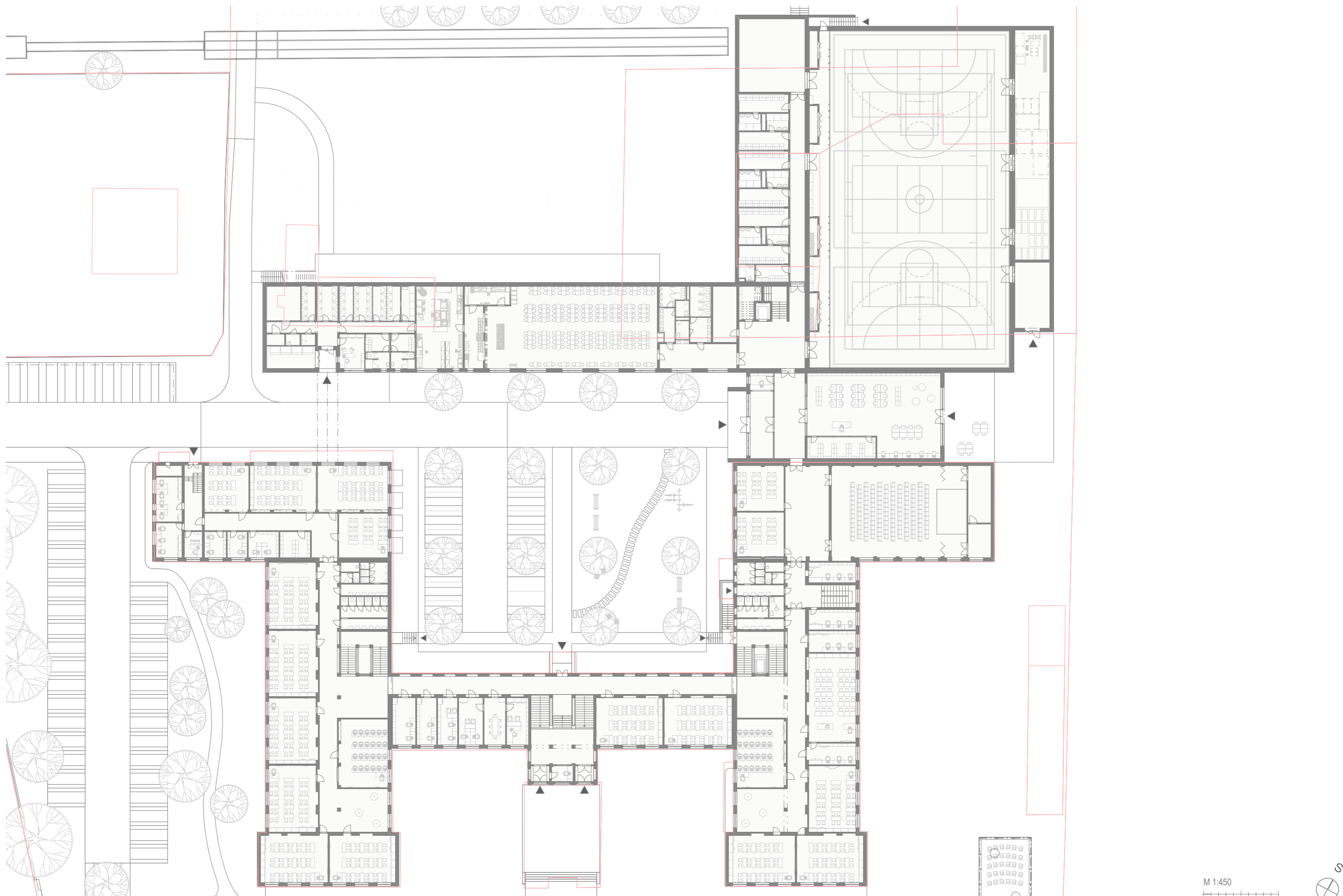


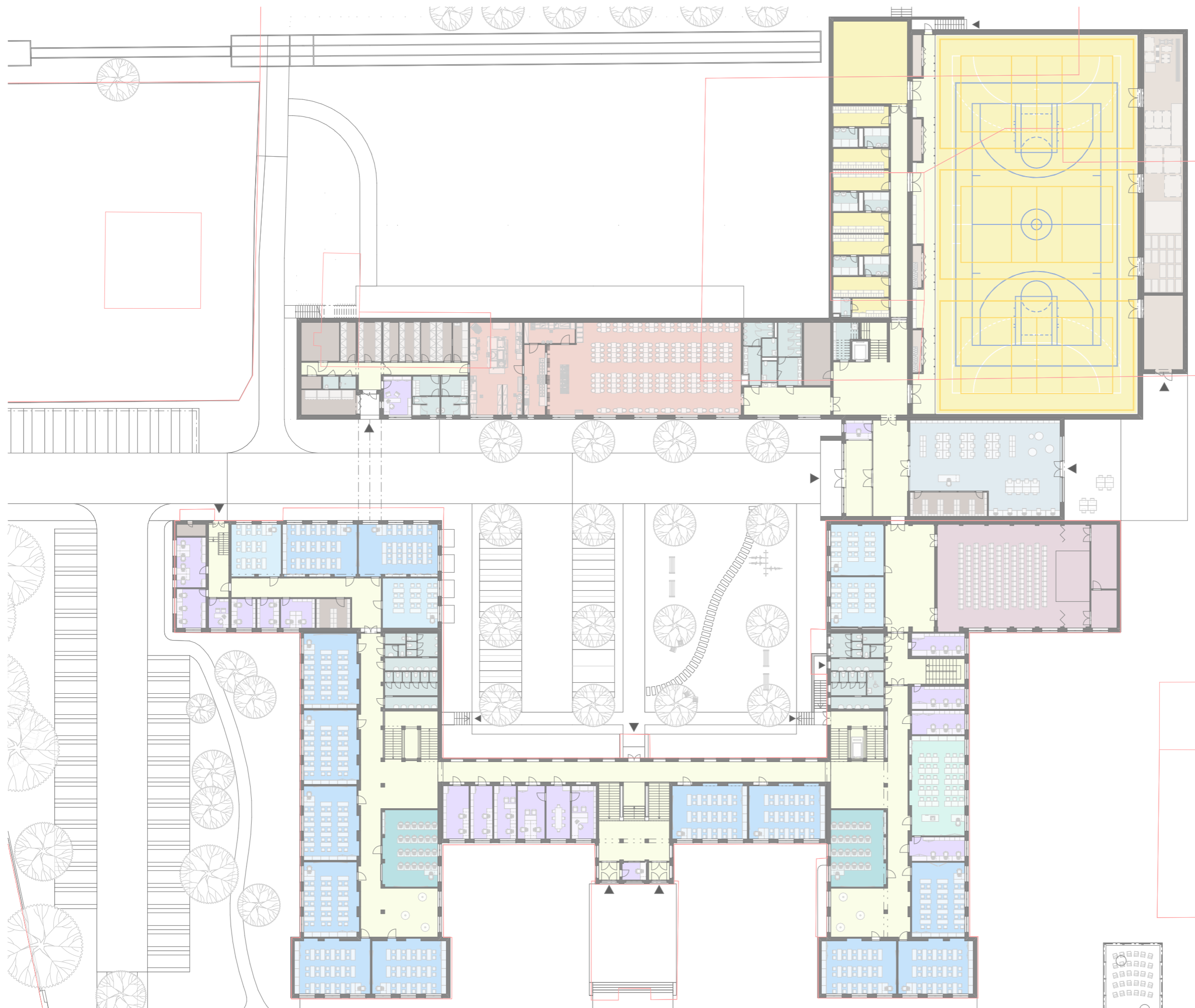










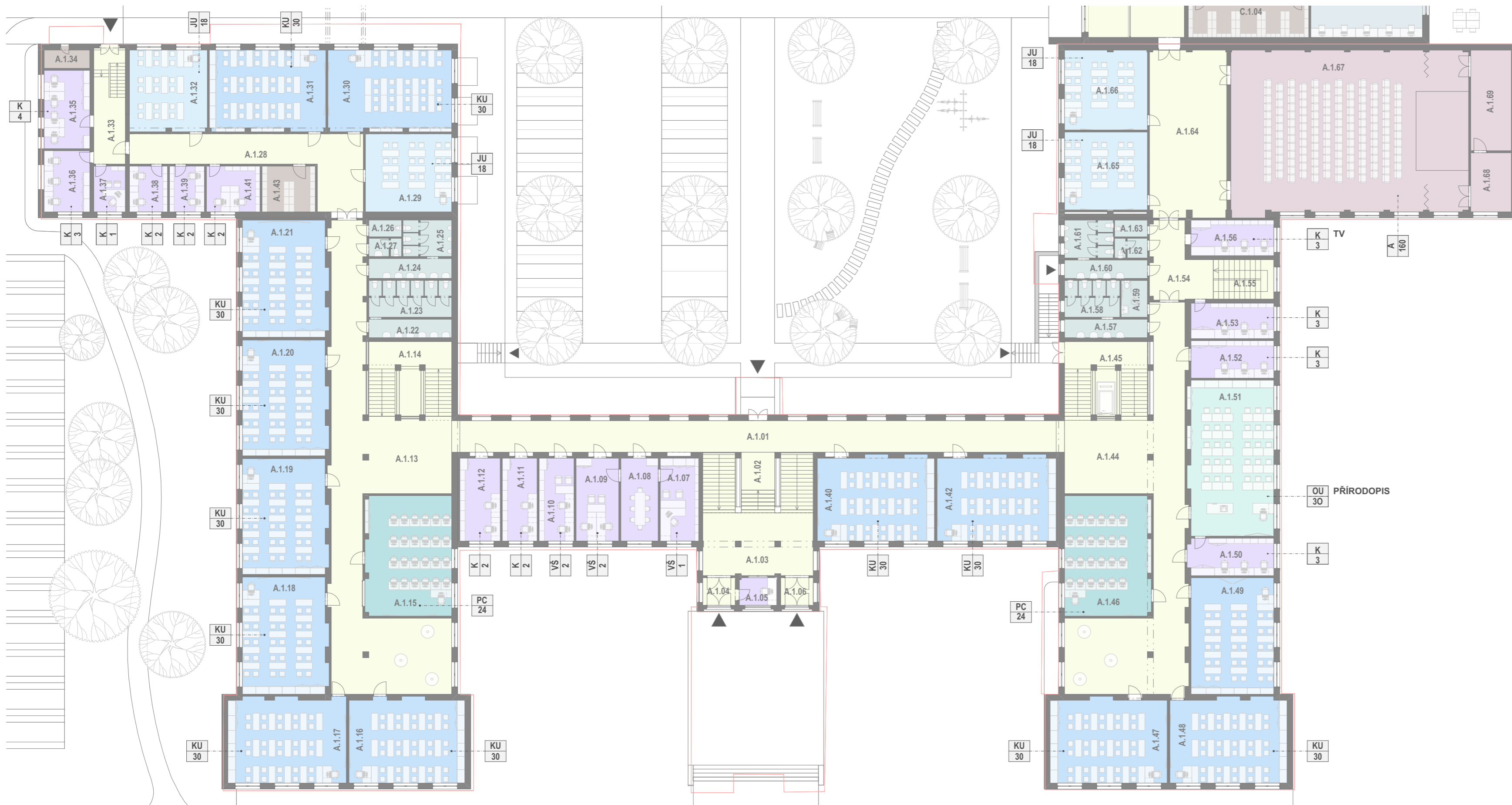


LEGENDA PROVOZU

- KOMUNIKAČNÍ PROSTORY
- KMENOVÉ UČEBNY
- JAZYKOVÉ UČEBNY
- PC UČEBNY
- ODBORNÉ UČEBNY
- ADMINISTRATIVA , UČITELÉ
- SPORT, SPORTOVNÍ ZÁZEMÍ
- STRAVOVACÍ PROVOZ
- DOPLŇKOVÉ PROVOZY
- VÍCEÚČELOVÝ SÁL
- ŠATNY
- SKLADY, TECHNICKÉ ZÁZEMÍ
- PROVOZ DRUŽINY
- WC, HYGIENA, ÚKLID

M 1:450
0 5 10





TABULKA MÍSTNOSTÍ 1.NP SO.A

Č.	NÁZEV MÍSTNOSTI	(m2)	Č.	NÁZEV MÍSTNOSTI	(m2)
A.1.01	KOMUNIKACE	111,7	A.1.36	KABINET 3U	16,2
A.1.02	SCHODIŠTĚ	34,5	A.1.37	ŠKOLNÍ PSYCHOLOG	8,3
A.1.03	FOAYE	39,5	A.1.38	KABINET 2U	10,1
A.1.04	ZÁDVEŘÍ	5,3	A.1.39	KABINET 2U	9,2
A.1.05	VRÁTNICE	6,0	A.1.40	ZÁKLADNÍ UČEBNA 9	57,2
A.1.06	ZÁDVEŘÍ	5,2	A.1.41	KABINET 2U	14,2
A.1.07	ŘEDITELNA	18,4	A.1.42	ZÁKLADNÍ UČEBNA10	58,1
A.1.08	JEDNACÍ MÍSTNOST	18,0	A.1.43	SKLAD UČEBNIC	14,1
A.1.09	ZÁSTUPCI ŘEDITELE	20,5	A.1.44	KOMUNIKACE	153,3
A.1.10	ÚČETNÍ, MZDOVÁ	16,7	A.1.45	SCHODIŠTĚ	36,3
A.1.11	KABINET 2 U	16,7	A.1.46	UČEBNA PC 2	59,9
A.1.12	KABINET 2U	19,4	A.1.47	ZÁKLADNÍ UČEBNA 11	56,6
A.1.13	KOMUNIKACE	170,3	A.1.48	ZÁKLADNÍ UČEBNA 12	57,1
A.1.14	SCHODIŠTĚ	35,8	A.1.49	ZÁKLADNÍ UČEBNA 13	55,8
A.1.15	UČEBNA PC1	59,9	A.1.50	KABINET 2U	18,5
A.1.16	ZÁKLADNÍ UČEBNA 1	56,3	A.1.51	UČEBNA PŘÍRODOPISU	76,3
A.1.17	ZÁKLADNÍ UČEBNA 2	58,1	A.1.52	KABINET 2 U	18,0
A.1.18	ZÁKLADNÍ UČEBNA 3	57,2	A.1.53	KABINET 2 U	17,1
A.1.19	ZÁKLADNÍ UČEBNA 4	56,5	A.1.54	KOMUNIKACE	22,5
A.1.20	ZÁKLADNÍ UČEBNA 5	56,5	A.1.55	SCHODIŠTĚ	13,8
A.1.21	ZÁKLADNÍ UČEBNA 6	57,2	A.1.56	KABINET 2 U	17,0
A.1.22	UMÝVÁRNA Ž	9,0	A.1.57	UMÝVÁRNA Ž	8,8
A.1.23	WC Ž	17,1	A.1.58	WC Ž	11,8
A.1.24	UMÝVÁRNA M	9,6	A.1.59	UMÝVÁRNA Ž	5,6
A.1.25	WC M	10,1	A.1.60	Umývárna M	8,8
A.1.26	ÚKLID	3,2	A.1.61	WC M	10,4
A.1.27	WC U	3,4	A.1.62	WC U	3,7
A.1.28	KOMUNIKACE	53,6	A.1.63	ÚKLID	3,2
A.1.29	UČEBNA JAZYK 1	38,9	A.1.64	ROZPTYLOVÝ PROSTOR	74,3
A.1.30	ZÁKLADNÍ UČEBNA 7	58,2	A.1.65	UČEBNA JAZYK 3	37,3
A.1.31	ZÁKLADNÍ UČEBNA 8	54,7	A.1.66	UČEBNA JAZYK 4	38,2
A.1.32	UČEBNA JAZYK 2	36,7	A.1.67	VÍCEÚČELOVÝ SÁL	223,6
A.1.33	KOMUNIKACE	21,2	A.1.68	ZÁZEMÍ SÁLU	13,9
A.1.34	ROZ. ELEKTRA	5,1	A.1.69	SKLAD	23,7
A.1.35	KABINET 4U	20,7			2 514,0 m²

LEGENDA ZNAČEK

D - DRUH MÍSTNOSTI
30 - KAPACITA OSOB

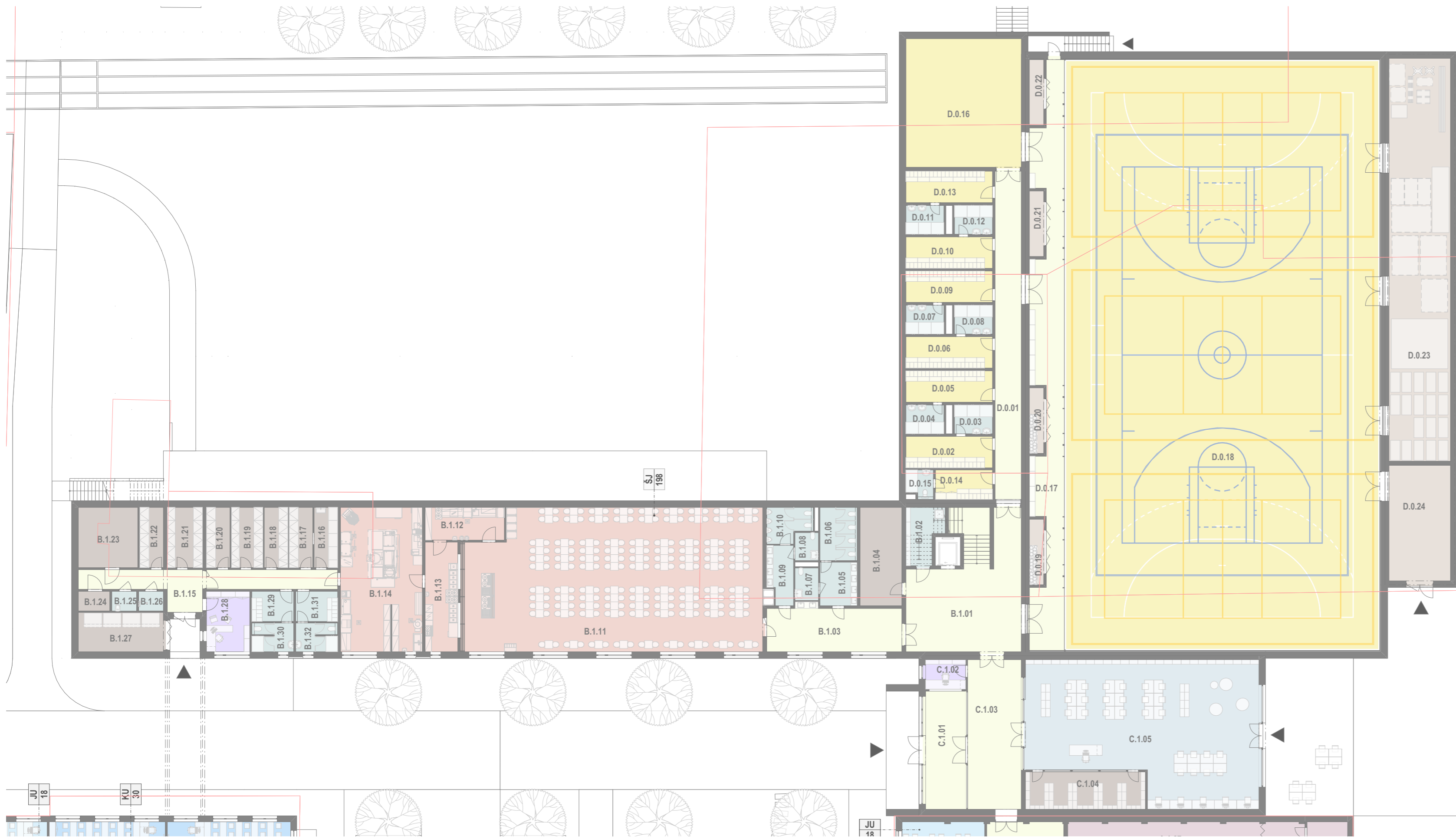
DRUH MÍSTNOSTI:

- PC POČÍTAČOVÁ UČEBNA
- VŠ VELENÍ ŠKOLY
- K KANCELÁŘ / KABINET
- D DRUŽINA
- KU KMENOVÁ UČEBNA
- OU ODBORNÁ UČEBNA
- JU JAZYKOVÁ UČEBNA
- S ŠATNA
- SJ ŠKOLNÍ JÍDELNA
- A VÍCEÚČELOVÝ SÁL / AULA

LEGENDA PROVOZU

- KOMUNIKAČNÍ PROSTORY
- KMENOVÉ UČEBNY
- JAZYKOVÉ UČEBNY
- PC UČEBNY
- ODBORNÉ UČEBNY
- ADMINISTRATIVA, UČITELÉ
- SPORT, SPORTOVNÍ ZÁZEMÍ
- STRAVOVACÍ PROVOZ
- DOPLŇKOVÉ PROVOZY
- VÍCEÚČELOVÝ SÁL
- ŠATNY
- SKLADY, TECHNICKÉ ZÁZEMÍ
- PROVOZ DRUŽINY
- WC, HYGIENA, ÚKLID





TABULKA MÍSTNOSTÍ 1.NP SOB, SOC, SOD

SO.B TABULKA MÍSTNOSTÍ 1.NP		
Č.	NÁZEV MÍSTNOSTI	(m2)
B.1.01	KOMUNIKAČNÍ PROSTOR	77,7
B.1.02	ÚKLIDOVÁ MÍSTNOST	11,0
B.1.03	KOMUNIKACE	35,2
B.1.04	TECHNICKÁ MÍSTNOST	24,0
B.1.05	WC ŽENY PŘEDSÍŇ	9,5
B.1.06	WC ŽENY	11,6
B.1.07	WC INVALIDA ŽENY	4,5
B.1.08	WC INVALIDA MUŽI	3,9
B.1.09	WC MUŽI PŘEDSÍŇ	8,5
B.1.10	WC MUŽI	8,5
B.1.11	JÍDELNA	244,4
B.1.12	MYTÍ A PŘÍPRAVA	15,1
B.1.13	VÝDEJ	21,3
B.1.14	VARNA	68,8
B.1.15	KOMUNIKACE	34,3
B.1.16	PŘÍPRAVA ZELENINY	8,3
B.1.17	SKLAD ZELENINY	8,3
B.1.18	SUCHÝ SKLAD	8,3
B.1.19	SKLAD MASA	11,0
B.1.20	MLÉČNÉ VÝROBKY	8,3
B.1.21	MRAŽÍRNA	12,3
B.1.22	CHLADÍRNA	8,3
B.1.23	TECHNOLOGIE	20,9
B.1.24	SKLAD OBALŮ	3,6
B.1.25	ÚKLID	2,8
B.1.26	ODPADOVÁ MÍSTNOST	2,8
B.1.27	ODPAD	19,9
B.1.28	KANCELÁŘ Š. JÍDELNA	15,2
B.1.29	ZÁZEMÍ PERSONÁL 1	7,4
B.1.30	HYGIENA PERSONÁL 1	6,9
B.1.31	ZÁZEMÍ PERSONÁL 2	7,4
B.1.32	HYGIENA PERSONÁL 2	6,9
		736,7 m ²

SO.D TABULKA MÍSTNOSTÍ 1.NP		
Č.	NÁZEV MÍSTNOSTI	(m2)
D.0.01	KOMUNIKACE	50,2
D.0.02	ŠATNA 1	15,8
D.0.03	SPRCHA	6,4
D.0.04	SPRCHA	6,4
D.0.05	ŠATNA 1	15,8
D.0.06	ŠATNA 1	15,8
D.0.07	SPRCHA	6,4
D.0.08	SPRCHA	6,4
D.0.09	ŠATNA 1	15,8
D.0.10	ŠATNA 1	15,8
D.0.11	SPRCHA	6,4
D.0.12	SPRCHA	6,4
D.0.13	ŠATNA 1	15,8
D.0.14	ŠATNA ROZHODČÍ / UČITEL	9,8
D.0.15	SPRCHA, WC	4,2
D.0.16	MALÝ SPORTOVNÍ SÁL	86,4
D.0.17	KOMUNIKACE/ STŘÍDAČKY	93,7
D.0.18	SPORTOVNÍ HALA	1 080,0
D.0.19	NÁŘAĐOVNA	5,8
D.0.20	NÁŘAĐOVNA	5,8
D.0.21	NÁŘAĐOVNA	5,8
D.0.22	NÁŘAĐOVNA	5,7
D.0.23	NÁŘAĐOVNA	144,3
D.0.24	TECHNOLOGIE / DÍLNA	43,2
		1 668,3 m ²

SO.C TABULKA MÍSTNOSTÍ 1.NP		
Č.	NÁZEV MÍSTNOSTI	(m2)
C.1.01	VSTUPNÍ PROSTOR	29,7
C.1.02	RECEPCE / VRÁTNICE	7,1
C.1.03	ATRIUM	48,2
C.1.04	SKLAD KNIH	26,1
C.1.05	KNIHOVNA / STUDOVNA	177,1
		288,1 m ²

LEGENDA ZNAČEK

- D** - DRUH MÍSTNOSTI
- 30** - KAPACITA OSOB

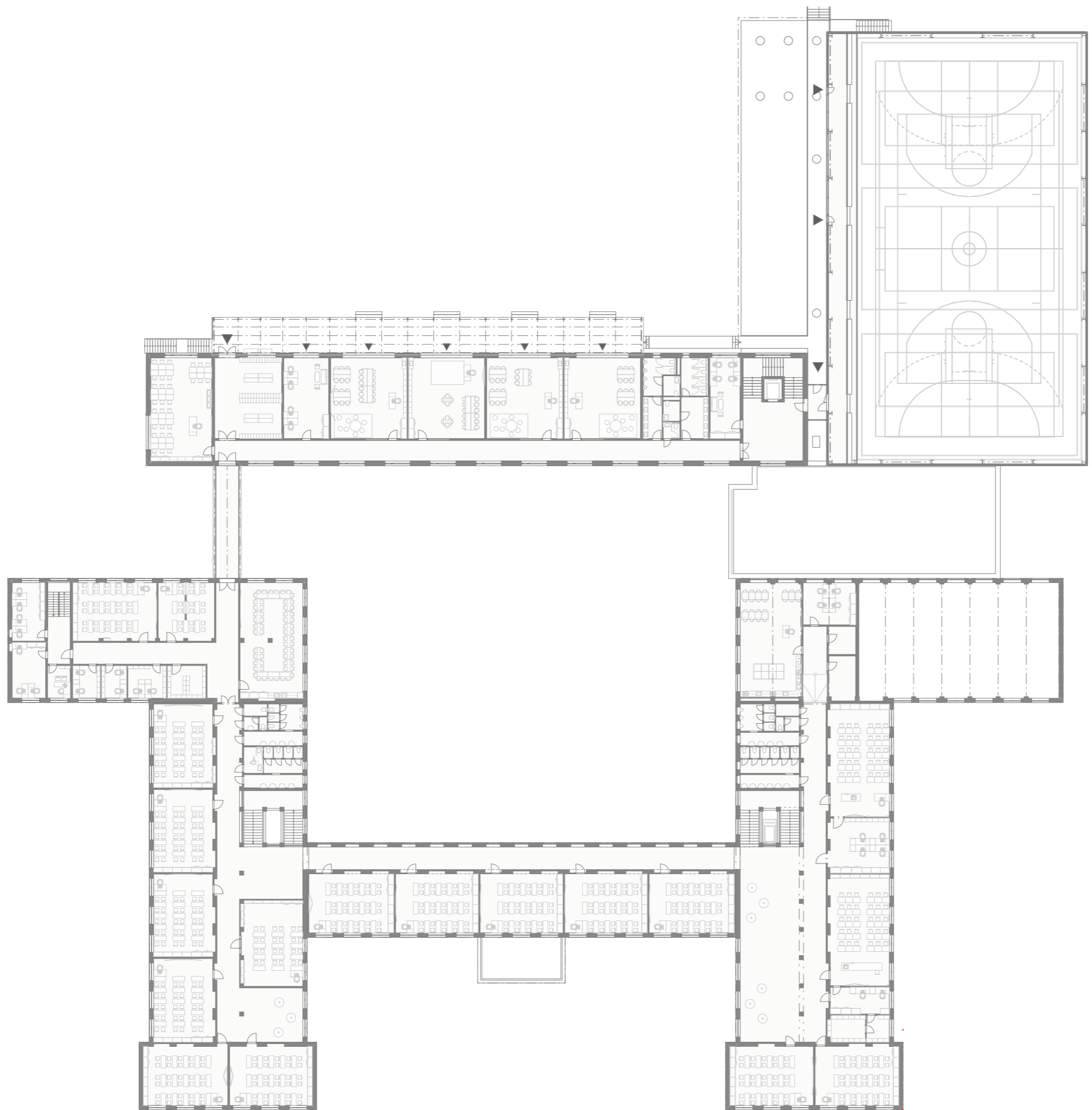
DRUH MÍSTNOSTI:

- PC POČÍTAČOVÁ UČEBNA
- VŠ VEDEŇÍ ŠKOLY
- K KANCELÁŘ / KABINET
- D DRUŽINA
- KU KMENOVÁ UČEBNA
- OU ODBORNÁ UČEBNA
- JU JAZYKOVÁ UČEBNA
- Š ŠATNA
- ŠJ ŠKOLNÍ JÍDELNA
- A VÍCEÚČELOVÝ SÁL / AULA

LEGENDA PROVOZU

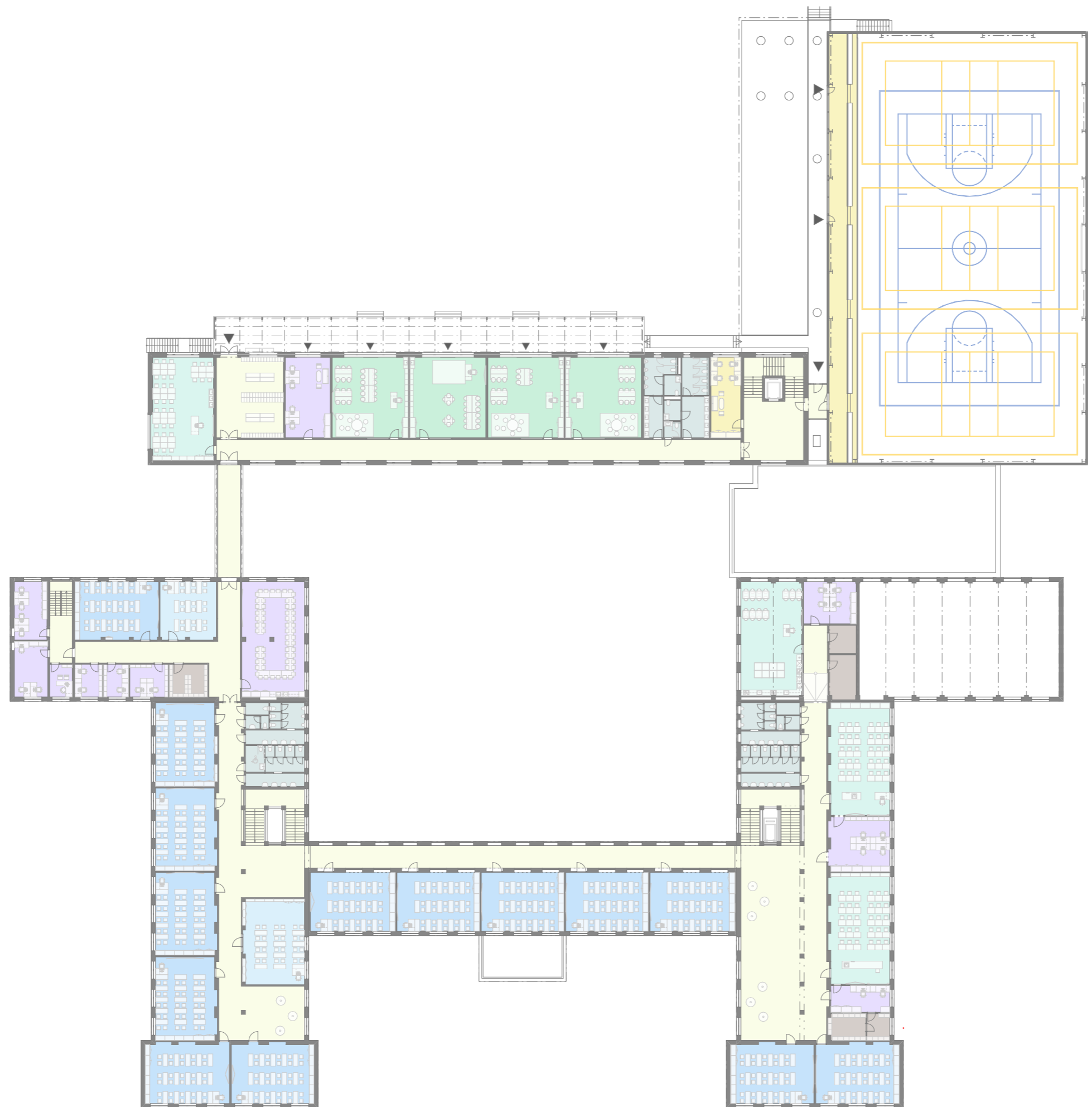
- KOMUNIKAČNÍ PROSTORY
- KMENOVÉ UČEBNY
- JAZYKOVÉ UČEBNY
- PC UČEBNY
- ODBORNÉ UČEBNY
- ADMINISTRATIVA, UČITELÉ
- SPORT, SPORTOVNÍ ZÁZEMÍ
- STRAVOVACÍ PROVOZ
- DOPLŇKOVÉ PROVOZY
- VÍCEÚČELOVÝ SÁL
- ŠATNY
- SKLADY, TECHNICKÉ ZÁZEMÍ
- PROVOZ DRUŽINY
- WC, HYGIENA, ÚKLID





M 1:450
0 5 10





LEGENDA PROVOZU

- KOMUNIKAČNÍ PROSTORY
- KMENOVÉ UČEBNY
- JAZYKOVÉ UČEBNY
- PC UČEBNY
- ODBORNÉ UČEBNY
- ADMINISTRATIVA , UČITELÉ
- SPORT, SPORTOVNÍ ZÁZEMÍ
- STRAVOVACÍ PROVOZ
- DOPLŇKOVÉ PROVOZY
- VÍCEÚČELOVÝ SÁL
- ŠATNY
- SKLADY, TECHNICKÉ ZÁZEMÍ
- PROVOZ DRUŽINY
- WC, HYGIENA, ÚKLID





LEGENDA PROVOZU

- KOMUNIKAČNÍ PROSTORY
- KMENOVÉ UČEBNY
- JAZYKOVÉ UČEBNY
- PC UČEBNY
- ODBORNÉ UČEBNY
- ADMINISTRATIVA, UČITELÉ
- SPORT, SPORTOVNÍ ZÁZEMÍ
- STRAVOVACÍ PROVOZ
- DOPLŇKOVÉ PROVOZY
- VÍCEÚČELOVÝ SÁL
- ŠATNY
- SKLADY, TECHNICKÉ ZÁZEMÍ
- PROVOZ DRUŽINY
- WC, HYGIENA, ÚKLID

LEGENDA ZNAČEK

- D - DRUH MÍSTNOSTI
- 30 - KAPACITA OSOB

DRUH MÍSTNOSTI:

- PC POČÍTAČOVÁ UČEBNA
- VŠ VEDENI ŠKOLY
- K KANCELÁŘ / KABINET
- D DRUŽINA
- KU KMENOVÁ UČEBNA
- OU ODBORNÁ UČEBNA
- JU JAZYKOVÁ UČEBNA
- Š ŠATNA
- ŠJ ŠKOLNÍ JÍDELNA
- A VÍCEÚČELOVÝ SÁL / AULA

TABULKA MÍSTNOSTÍ 2.NP SO1

Č.	NÁZEV MÍSTNOSTI	(m2)
A.2.01	KOMUNIKACE	111,7
A.2.02	ZÁKLADNÍ UČEBNA 14	57,0
A.2.03	ZÁKLADNÍ UČEBNA 15	55,4
A.2.04	ZÁKLADNÍ UČEBNA 16	55,4
A.2.05	ZÁKLADNÍ UČEBNA 17	55,4
A.2.06	ZÁKLADNÍ UČEBNA 18	57,0
A.2.07	KOMUNIKACE	169,3
A.2.08	SCHODIŠTĚ	26,7
A.2.09	UČEBNA JAZYK 5	60,2
A.2.10	ZÁKLADNÍ UČEBNA 19	56,3
A.2.11	ZÁKLADNÍ UČEBNA 20	58,1
A.2.12	ZÁKLADNÍ UČEBNA 21	57,1
A.2.13	ZÁKLADNÍ UČEBNA 22	56,5
A.2.14	ZÁKLADNÍ UČEBNA 23	56,5
A.2.15	ZÁKLADNÍ UČEBNA 24	57,1
A.2.16	ÚMÝVÁRNA Ž	8,8
A.2.17	WC INVALIDÉ	5,8
A.2.18	WC Ž	11,5
A.2.19	ÚMÝVÁRNA M	9,5
A.2.20	WC M	10,1
A.2.21	WC U	3,4
A.2.22	ÚKLID	3,2
A.2.23	KOMUNIKACE	69,1
A.2.24	VÝUKOVÁ KUCHYŇKA	79,5
A.2.25	UČEBNA JAZYK 6	37,4
A.2.26	ZÁKLADNÍ UČEBNA 25	55,6
A.2.27	SCHODIŠTĚ	21,3
A.2.28	KABINET 4U	21,6
A.2.29	KABINET 3U	21,2
A.2.30	ŠKOLNÍ SPECIÁLNÍ PEDAG...	8,3
A.2.31	KABINET 2U	10,1
A.2.32	KABINET 2U	9,2
A.2.33	KABINET 2U	14,2
A.2.34	ARCHIV	14,1
A.2.35	KOMUNIKACE	107,5
A.2.36	SCHODIŠTĚ	27,8
A.2.37	RESPIRIUM	123,1
A.2.38	ZÁKLADNÍ UČEBNA 26	56,6
A.2.39	ZÁKLADNÍ UČEBNA 27	57,2
A.2.40	SKLADY CHEMIE	18,5
A.2.41	KABINETCHEMIE 2U	18,0
A.2.42	UČEBNA CHEMIE	76,3
A.2.43	KABINET FYZIKY 4U	37,9
A.2.44	UČEBNA FYZIKY	77,2
A.2.45	ÚMÝVÁRNA Ž	8,8
A.2.46	WC Ž	17,6
A.2.47	Úmývárna M	8,8
A.2.48	WC M	10,4
A.2.49	WC U	3,7
A.2.50	ÚKLID	3,2
A.2.51	KOMUNIKACE	20,3
A.2.52	SBOROVNA	82,3
A.2.53	KABINET 4U	25,2
A.2.54	SKLAD POMŮCEK	8,8
A.2.55	SKLAD UČEBNIC	13,9
		2 206,8 m ²

M 1:250





LEGENDA PROVOZU

- KOMUNIKAČNÍ PROSTORY
- KMENOVÉ UČEBNY
- JAZYKOVÉ UČEBNY
- PC UČEBNY
- ODBORNÉ UČEBNY
- ADMINISTRATIVA, UČITELÉ
- SPORT, SPORTOVNÍ ZÁZEMÍ
- STRAVOVACÍ PROVOZ
- DOPLŇKOVÉ PROVOZY
- VÍCEÚČELOVÝ SÁL
- ŠATNY
- SKLADY, TECHNICKÉ ZÁZEMÍ
- PROVOZ DRUŽINY
- WC, HYGIENA, ÚKLID

LEGENDA ZNAČEK

- D** - DRUH MÍSTNOSTI
- 30** - KAPACITA OSOB

DRUH MÍSTNOSTI:

- PC POČÍTAČOVÁ UČEBNA
- VŠ VEDENÍ ŠKOLY
- K KANCELÁŘ / KABINET
- D DRUŽINA
- KU KMENOVÁ UČEBNA
- OU ODBORNÁ UČEBNA
- JU JAZYKOVÁ UČEBNA
- Š ŠATNA
- ŠJ ŠKOLNÍ JÍDELNA
- A VÍCEÚČELOVÝ SÁL / AULA

TABULKA MÍSTNOSTÍ 1.NP SO.B, SO.D

SO.B TABULKA MÍSTNOSTÍ 2.NP		
Č.	NÁZEV MÍSTNOSTI	(m2)
B.2.01	KOMUNIKACE	64,6
B.2.02	KOMUNIKACE	123,3
B.2.03	KANCELÁŘ SPORT. KLUBY	27,5
B.2.04	WC ŽENY PŘEDSÍŇ	12,8
B.2.05	WC ŽENY	11,8
B.2.06	WC UČITEL	3,1
B.2.07	WC ŽENY INVALIDA	3,9
B.2.08	WC MUŽI PŘEDSÍŇ	8,9
B.2.09	WC MUŽI	10,9
B.2.10	WC MUŽI INVALIDA	3,9
B.2.11	DRUŽINA 1	71,2
B.2.12	DRUŽINA 2	71,2
B.2.13	DRUŽINA 3	71,2
B.2.14	DRUŽINA 4	71,2
B.2.15	KABINET DRUŽINA	42,0
B.2.16	ZÁDVEŘÍ SE ŠATNOU	62,1
B.2.17	VÝTVARNÝ ATELIER	72,4
B.2.18	PROPOJOVACÍ MOSTEK	28,8
		760,6 m ²

SO.D TABULKA MÍSTNOSTÍ 2.NP		
Č.	NÁZEV MÍSTNOSTI	(m2)
D.2.01	PROPOJOVACÍ MOSTEK	8,0
D.2.02	TRIBUNA	139,7
		147,6 m ²











SPORTOVNÍ HALA



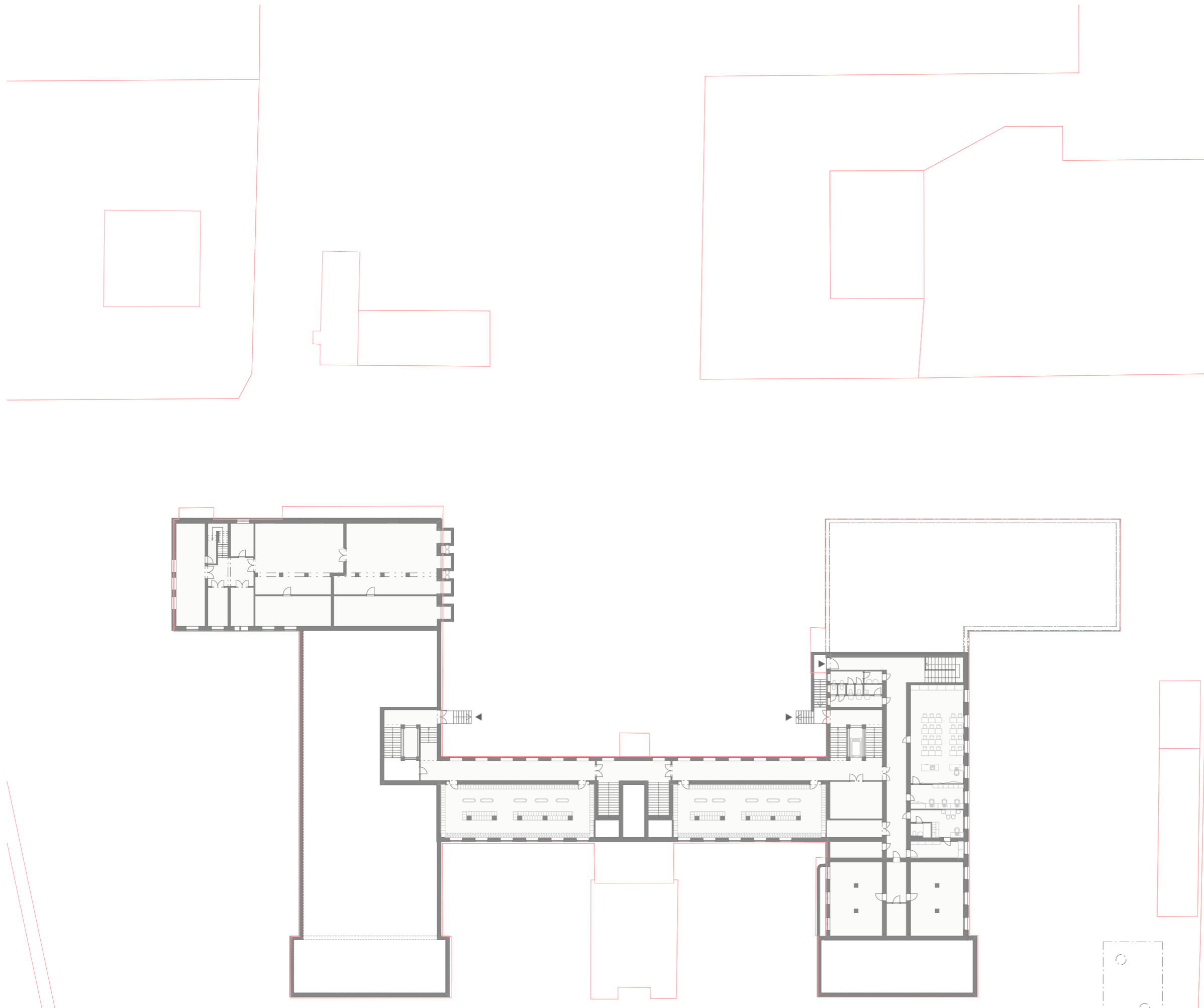
SPORTOVNÍ HALA



UČEBNA DRUŽINY

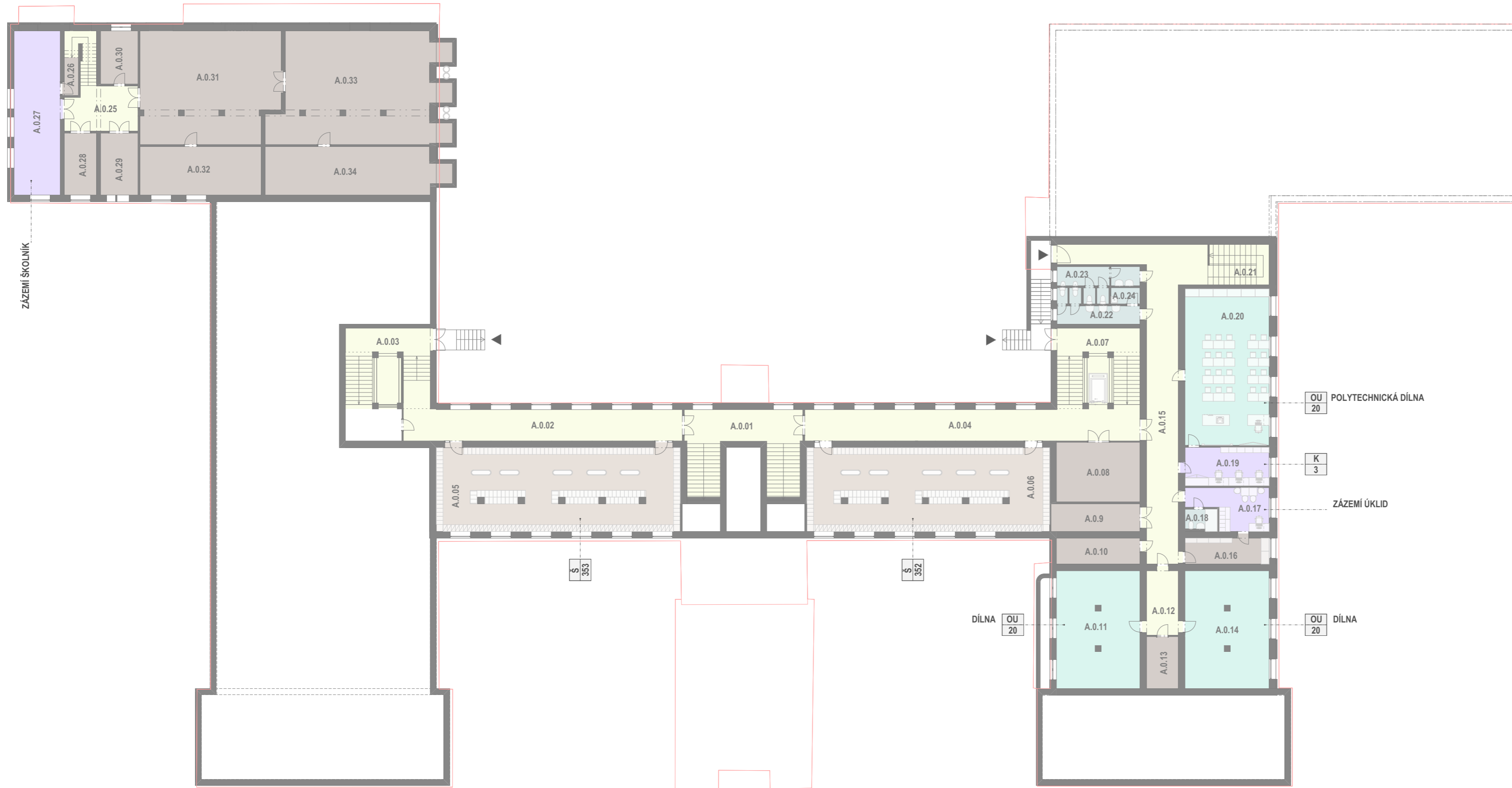


KNIHOVNA / STUDOVNA



M 1:450
0 5 10





LEGENDA PROVOZU

- KOMUNIKAČNÍ PROSTORY
- KMENOVÉ UČEBNY
- JAZYKOVÉ UČEBNY
- PC UČEBNY
- ODBORNÉ UČEBNY
- ADMINISTRATIVA, UČITELÉ
- SPORT, SPORTOVNÍ ZÁZEMÍ
- STRAVOVACÍ PROVOZ
- DOPLŇKOVÉ PROVOZY
- VÍCEÚČELOVÝ SÁL
- SKLADY, TECHNICKÉ ZÁZEMÍ
- PROVOZ DRUŽINY
- WC, HYGIENA, ÚKLID

LEGENDA ZNAČEK

- D** - DRUH MÍSTNOSTI
- 30** - KAPACITA OSOB

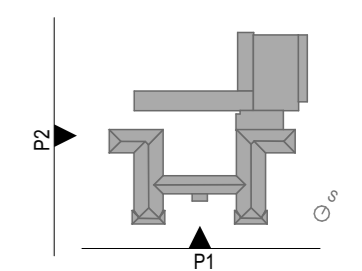
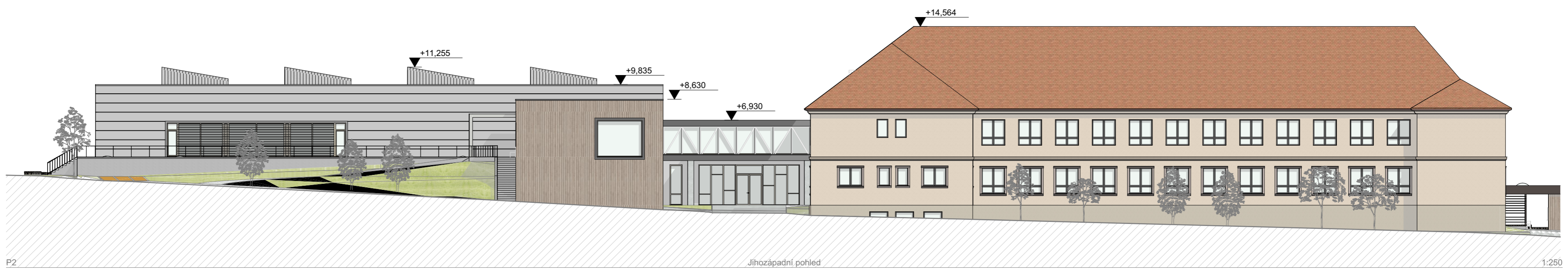
DRUH MÍSTNOSTI:

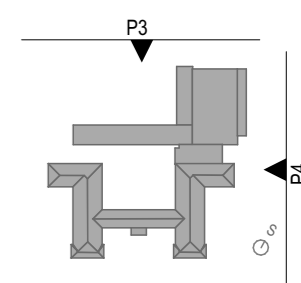
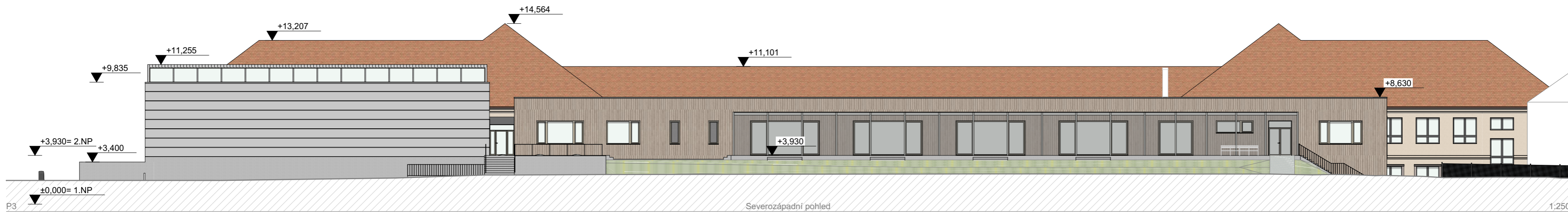
- PC POČÍTAČOVÁ UČEBNA
- VŠ VEDENÍ ŠKOLY
- K KANCELÁŘ / KABINET
- D DRUŽINA
- KU KMENOVÁ UČEBNA
- OU ODBORNÁ UČEBNA
- JU JAZYKOVÁ UČEBNA
- Š ŠATNA
- ŠJ ŠKOLNÍ JÍDELNA
- A VÍCEÚČELOVÝ SÁL / AULA

TABULKA MÍSTNOSTÍ 1.PP SO.A

Č.	NÁZEV MÍSTNOSTI	(m ²)
A.0.01	KOMUNIKACE, SCHODIŠTĚ	41,2
A.0.02	KOMUNIKACE	48,6
A.0.03	KOMUNIKACE	36,8
A.0.04	KOMUNIKACE	58,7
A.0.05	ŠATNA	112,6
A.0.06	ŠATNA	112,2
A.0.07	SCHODIŠTĚ	36,6
A.0.08	PC SKLAD	27,4
A.0.9	PC SERVER	13,5
A.0.10	SKLAD DÍLNY	11,9
A.0.11	DÍLNY	53,8
A.0.12	KOMUNIKACE	12,2
A.0.13	SKLAD DÍLNY	9,1
A.0.14	DÍLNY	54,3
A.0.15	KOMUNIKACE	76,1
A.0.16	SKLAD ÚKLID	12,3
A.0.17	ZÁZEMÍ ÚKLID	15,7
A.0.18	HYGIENICKÉ ZÁZEMÍ	4,0
A.0.19	KABINET 3U	18,1
A.0.20	POLYTECHNICKÁ UČEBNA	72,7
A.0.21	SCHODIŠTĚ	17,0
A.0.22	UMÝVARNA M	10,6
A.0.23	WC MUŽI	11,1
A.0.24	ÚKLID	2,6
A.0.25	KOMUNIKACE	27,4
A.0.26	SKLAD	3,0
A.0.27	ZÁZEMÍ ŠKOLNÍK	42,1
A.0.28	ARCHIV	11,0
A.0.29	ARCHIV	12,8
A.0.30	ARCHIV	11,0
A.0.31	SKLAD	84,5
A.0.32	SKLAD NÁBYTKU	32,5
A.0.33	PLYNOVÁ KOTELNA	101,0
A.0.34	TECHNICKÁ MÍSTNOST	46,5
		1 240,9 m ²







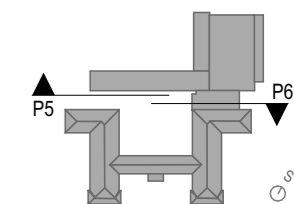
M 1:250
0 1 2 3 4 5



Jihovýchodní pohled



Severozápadní pohled





P7

Jihozápadní pohled

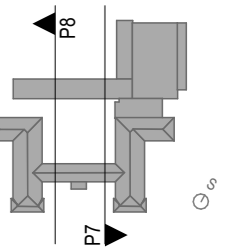
1:250

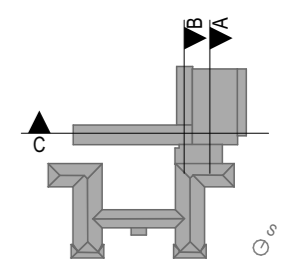
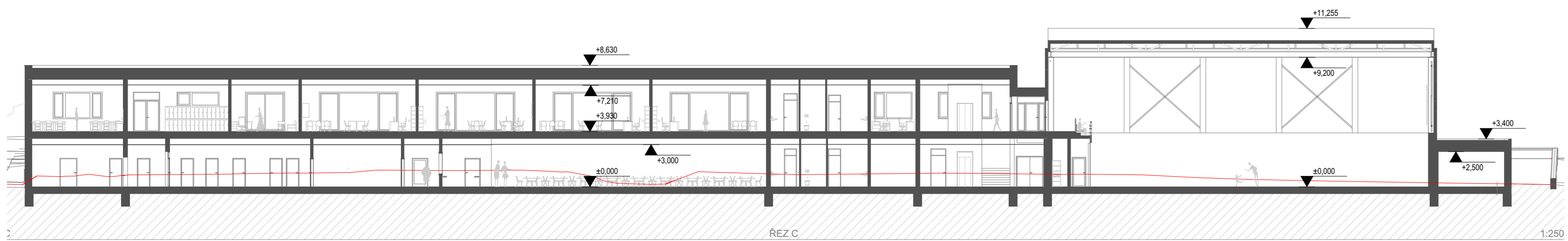
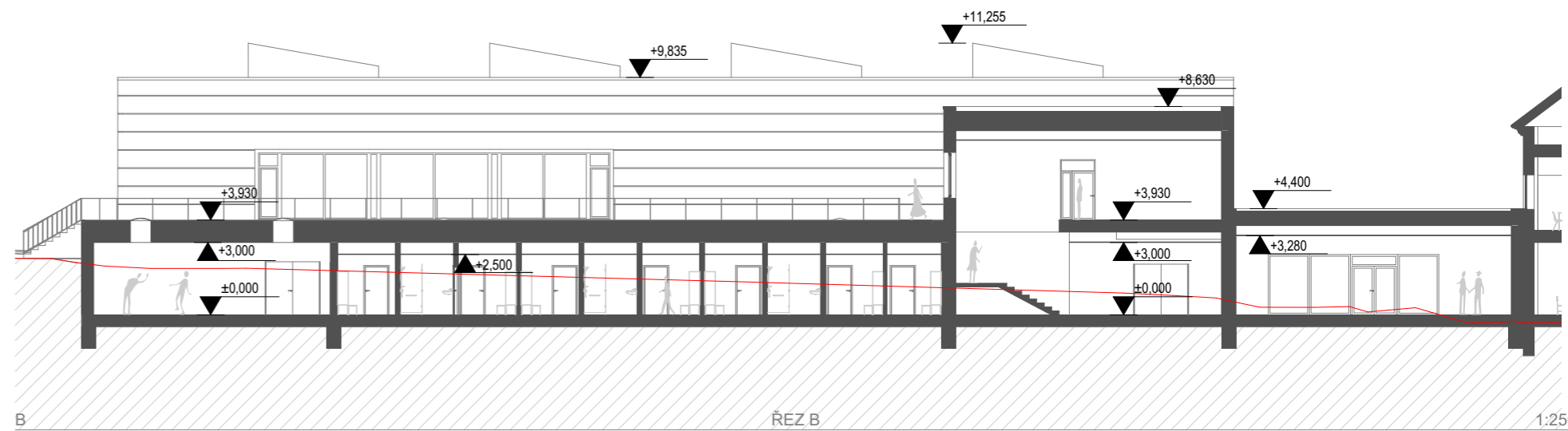
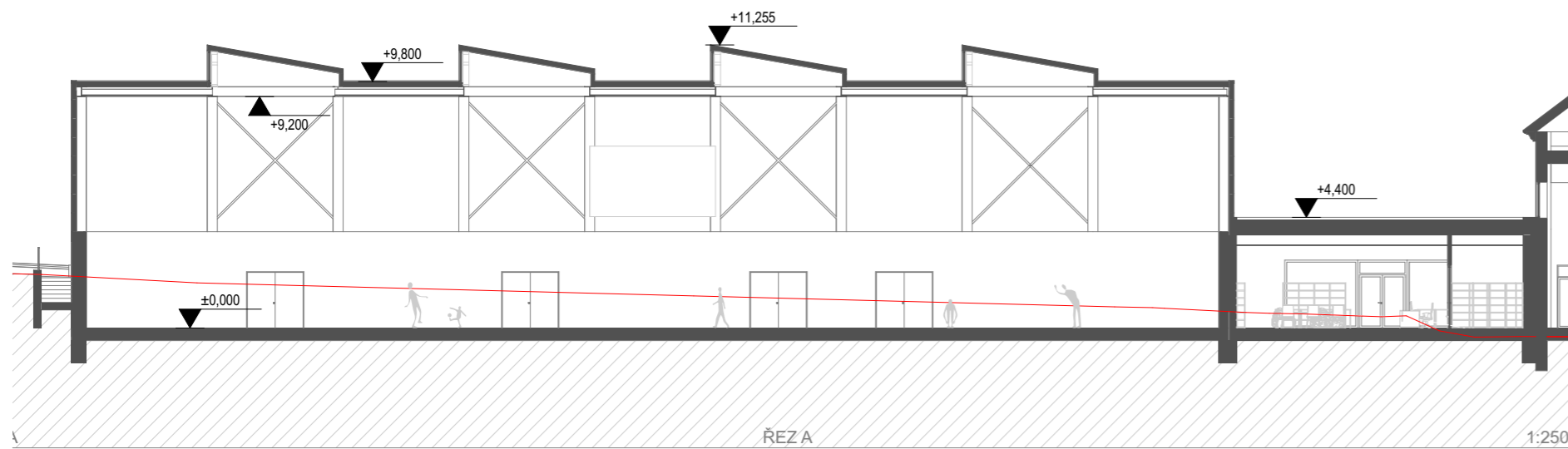


P8

Severovýchodní pohled

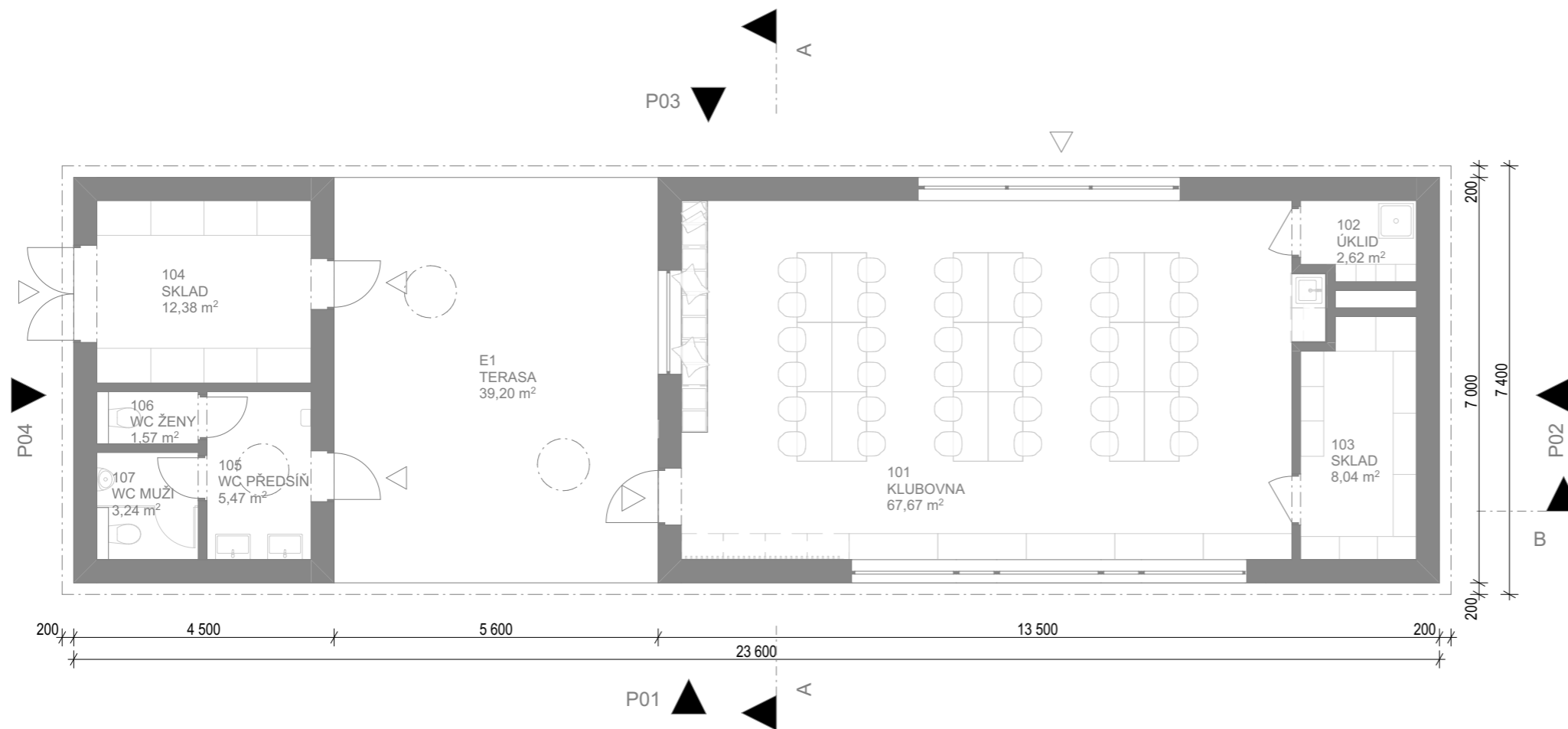
1:250





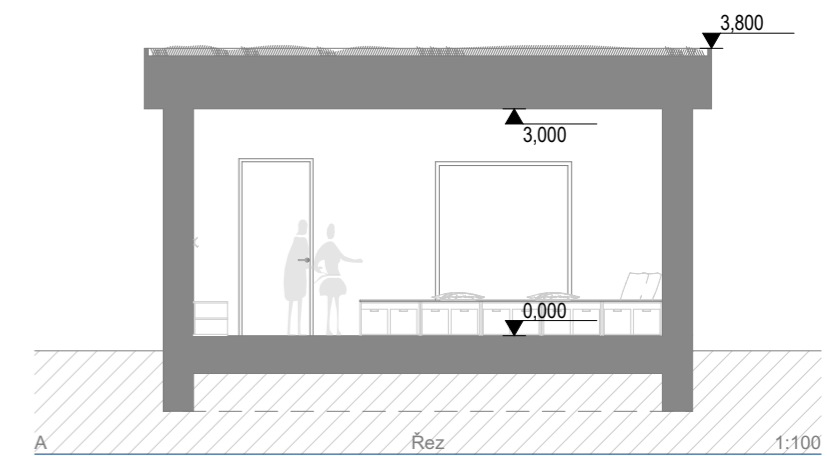
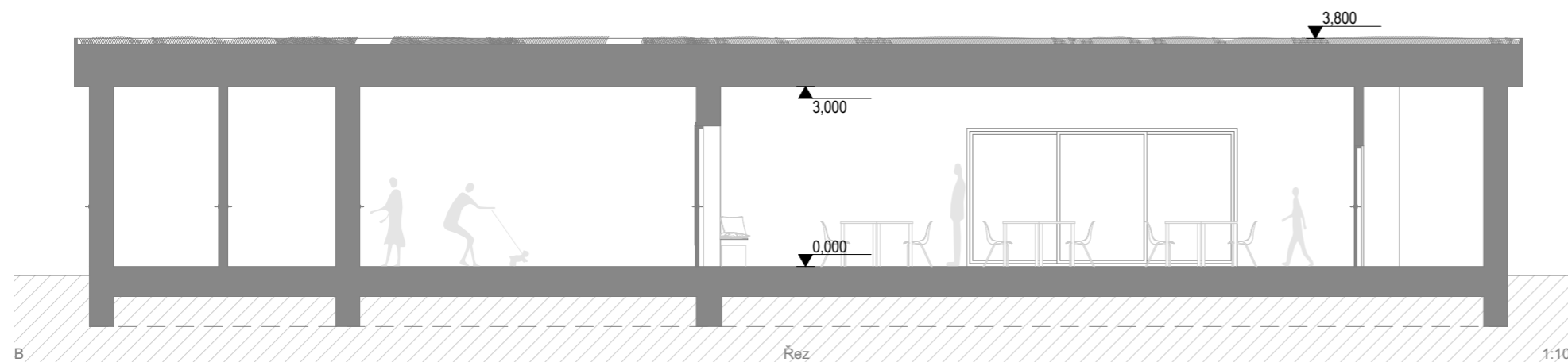
M 1:250
0 1 2 3 4 5

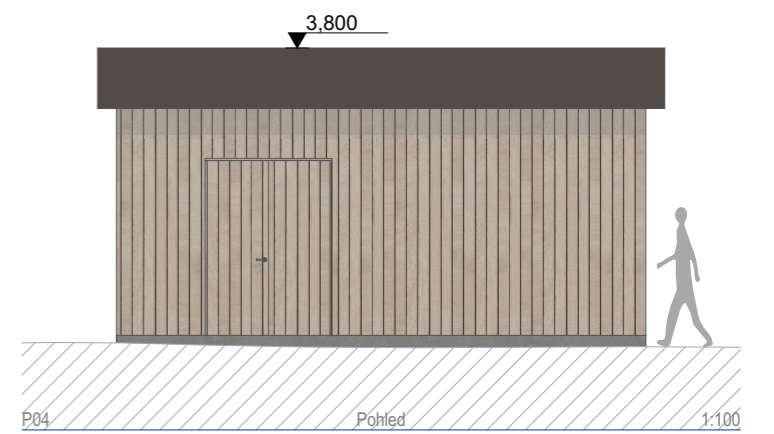
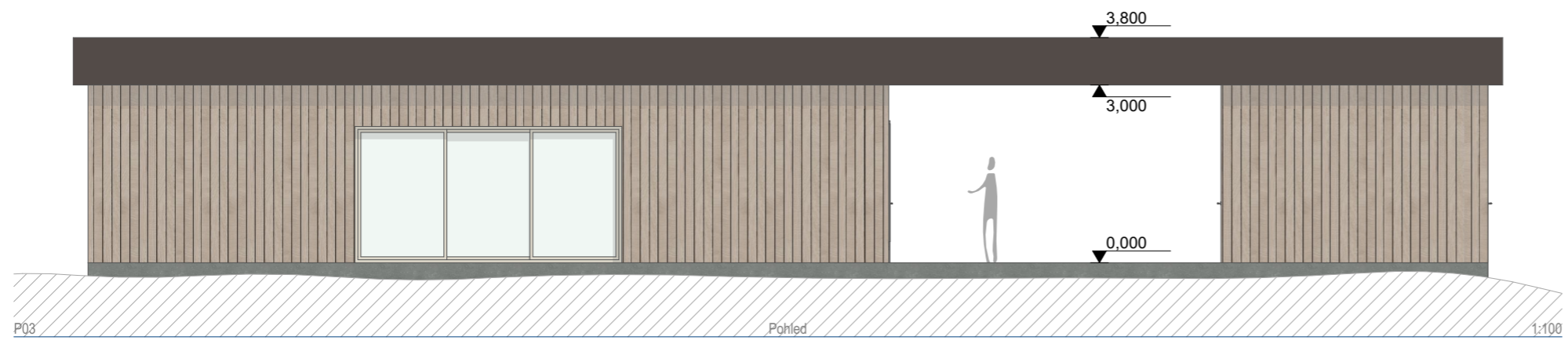
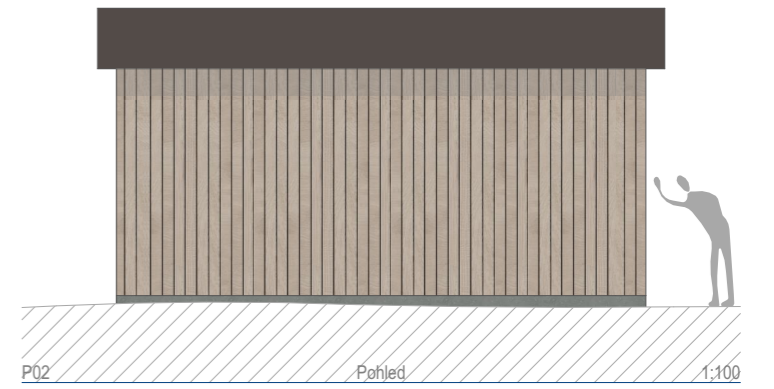
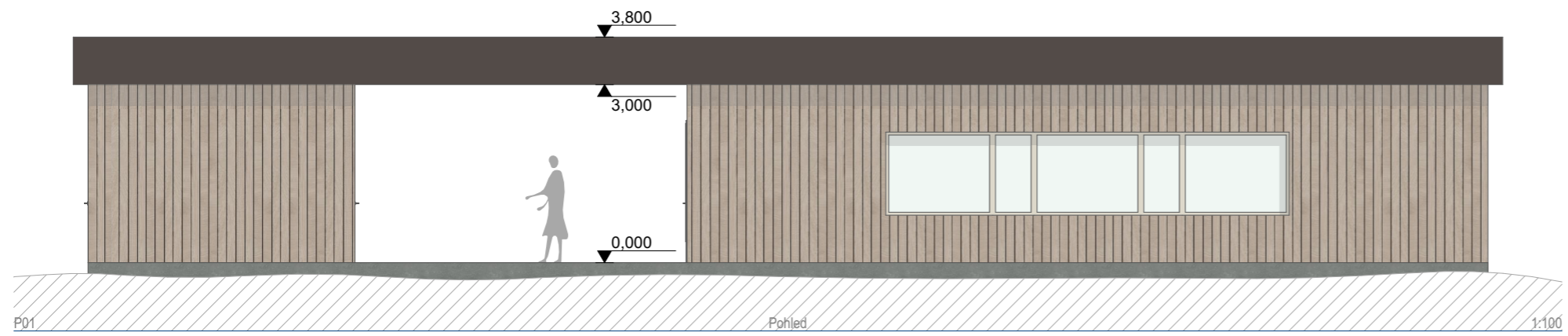




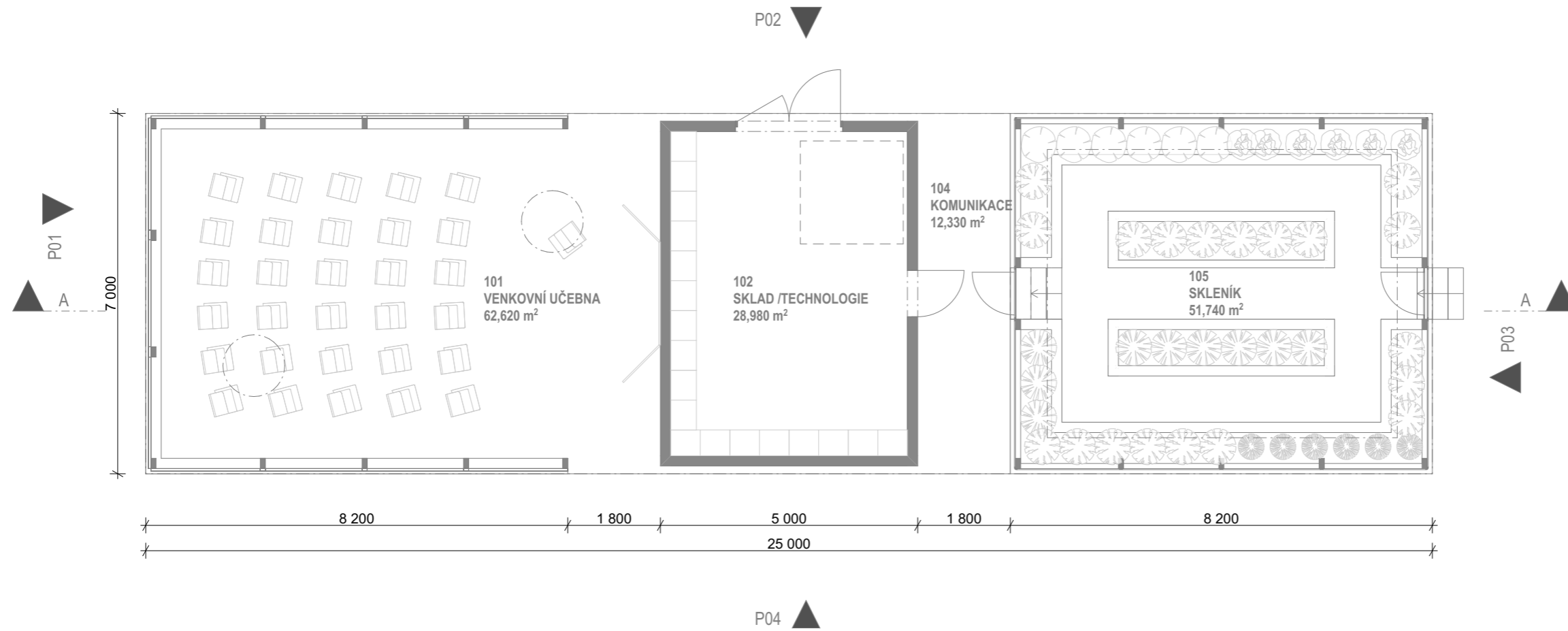
SO.E TABULKA PROSTORŮ 1.NP		
Č.	NÁZEV PROSTORU	(m ²)
101	KLUBOVNA	67,67
102	ÚKLID	2,62
103	SKLAD	8,04
104	SKLAD	12,38
105	WC PŘEDSÍŇ	5,47
106	WC ŽENY	1,57
107	WC MUŽI	3,24
E1	TERASA	39,32
		140,32 m²

HRUBÁ PODLAŽNÍ PLOCHA A OBJEM		
NÁZEV PROSTORU	(m ²)	(m ³)
NEVYTÁPĚNÝ PROSTOR		
KRYTÁ TERASA	41,44	190,62
	41,44 m ²	190,62 m ³
VYTÁPĚNÝ PROSTOR		
KLUBOVNA STOPAŘŮ	101,38	466,35
TOALETY A SKLAD	34,78	159,99
	136,16 m ²	626,34 m ³
	177,60 m²	816,96 m³

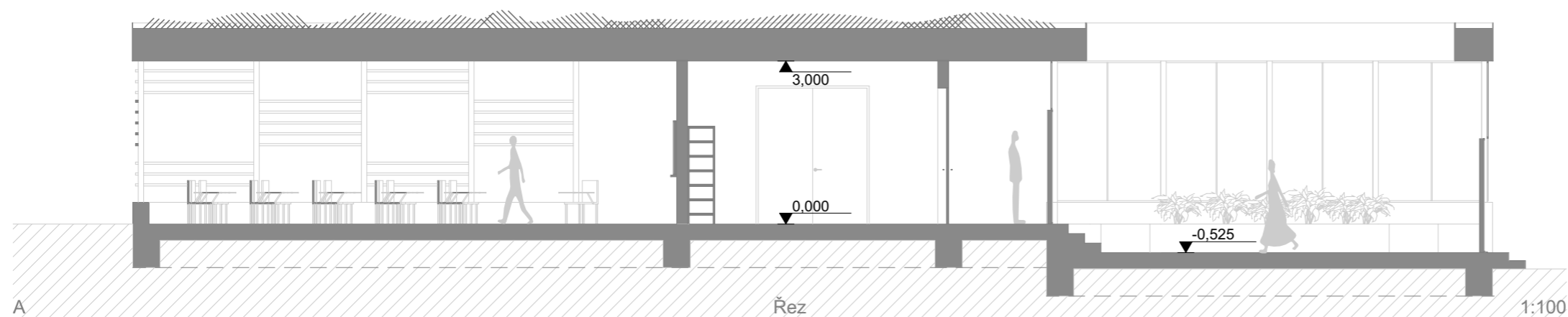






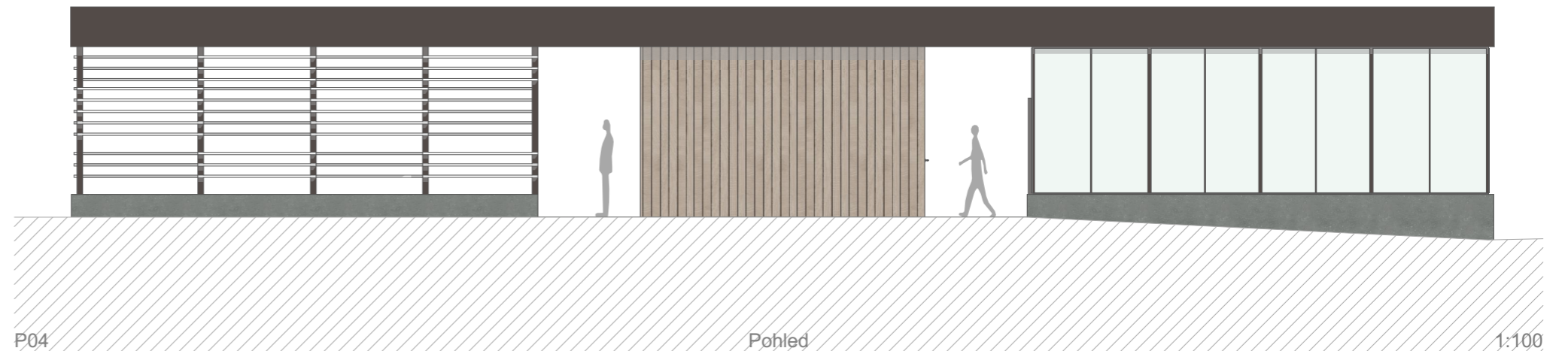
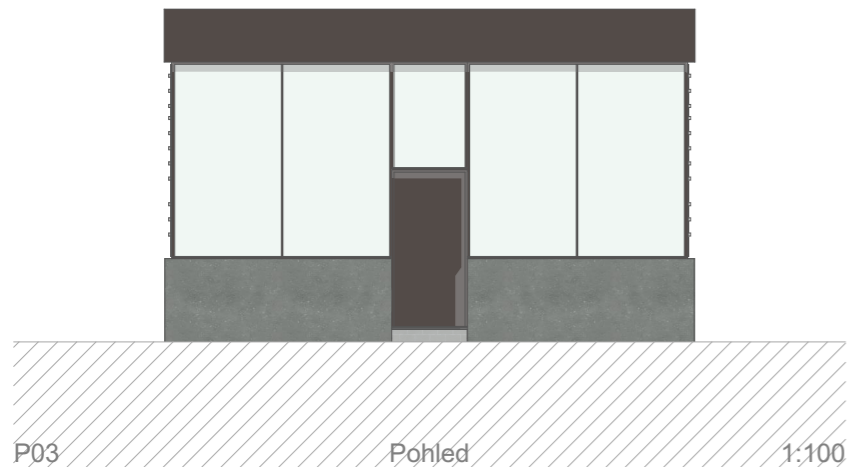
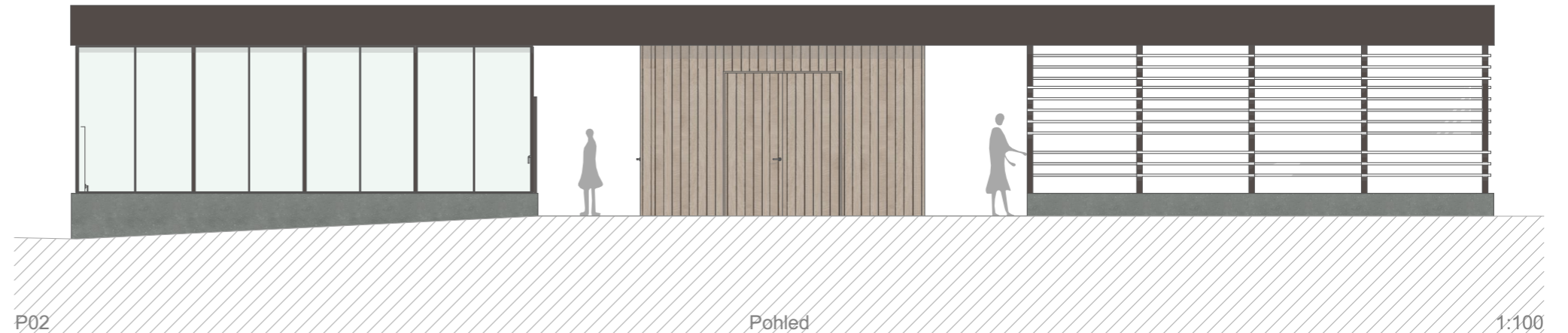
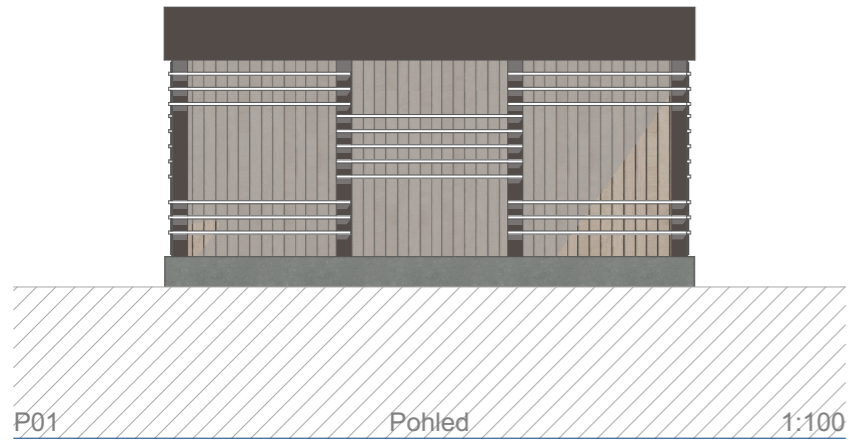


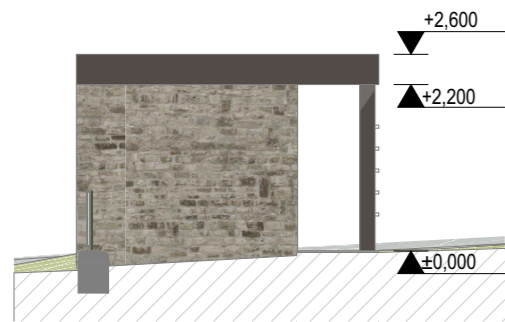
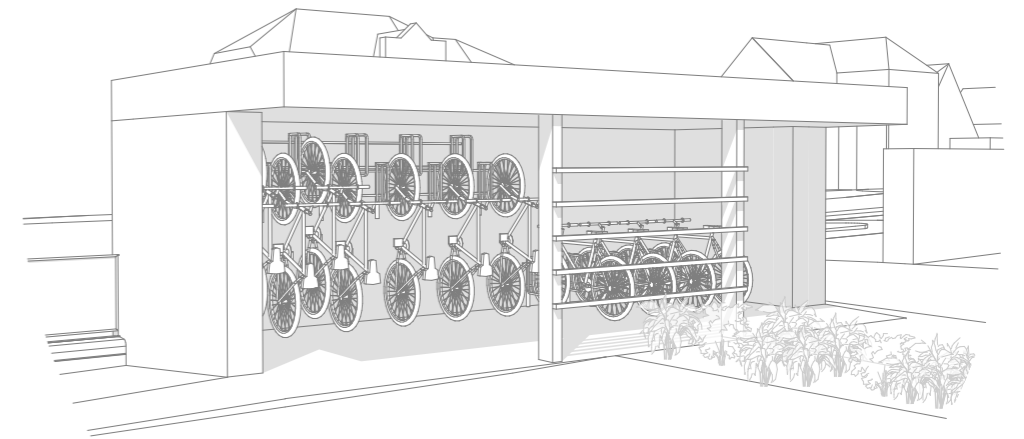
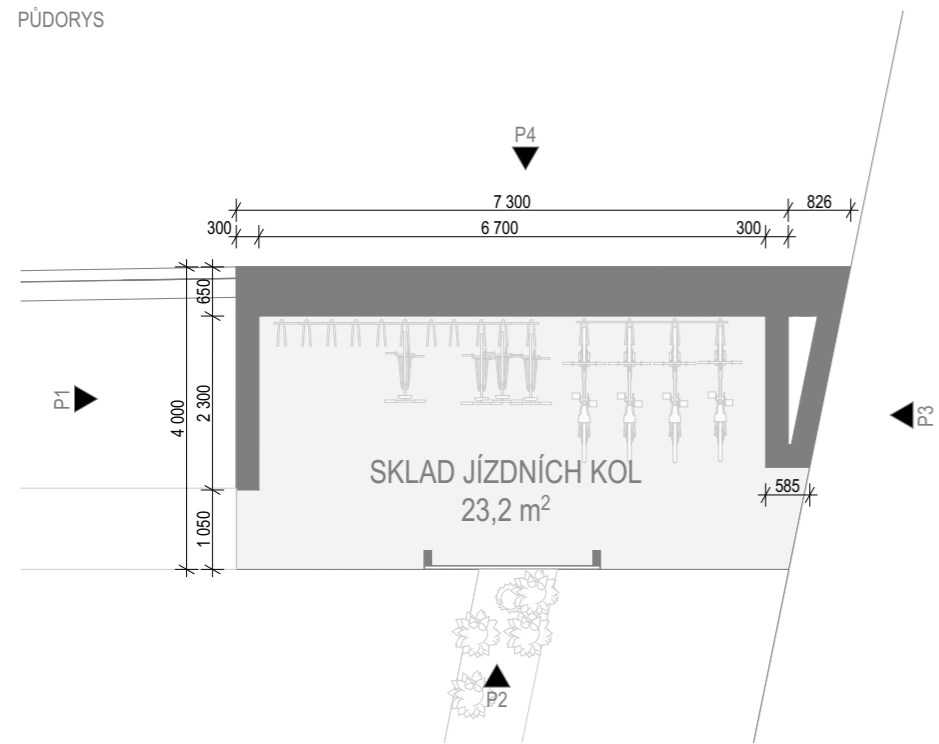
SO.F - Tabulka prostorů 1.NP		
Č.	NÁZEV MÍSTNOSTI	(m ²)
101	VENKOVNÍ UČEBNA	62,62
102	SKLAD /TECHNOLOGIE	28,98
104	KOMUNIKACE	12,33
105	SKLENÍK	51,74
		155,67 m²



HRUBÁ PODLAŽNÍ PLOCHA A OBJEM		
PROSTOR	(m ²)	(m ³)
KRYTÁ KOMUNIKACE	12,33	58,57
SKLAD / TECHNOLOGIE	35,00	166,25
SKLENÍK	57,40	292,74
VENKOVNÍ UČEBNA	70,00	332,50
		174,73 m²
		850,06 m³



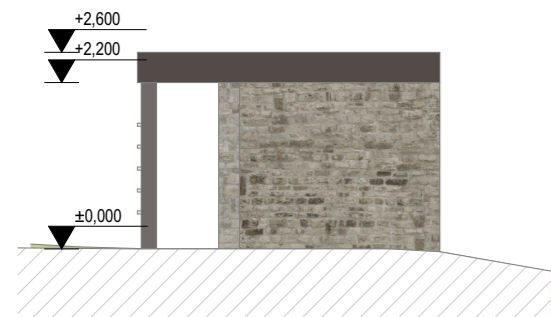




P1 SO.G SKLAD JÍZDNÍCH KOL 1:100



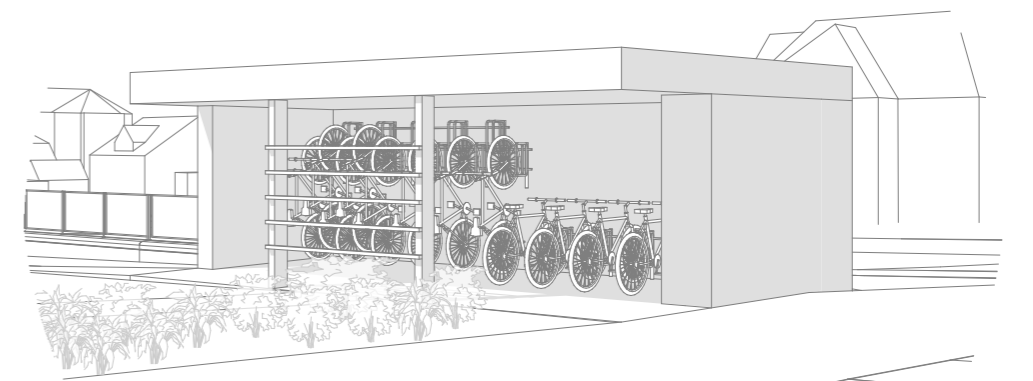
P2 SO.G SKLAD JÍZDNÍCH KOL 1:100



P3 SO.G SKLAD JÍZDNÍCH KOL 1:100



P4 SO.G SKLAD JÍZDNÍCH KOL 1:100



BILANCE A ODHAD NÁKLADŮ "ROZŠÍŘENÍ KAPACITY ZŠ HORŠOVSKÝ TÝN"

SO.A	STÁVAJÍCÍ BUDOVA ZŠ (členěno na východní, západní a jižní křídlo)			
	užitná plocha	5961,7 m ²		
	zastavěná plocha	2875,61 m ²		
	obestavěný prostor	35817,972 m ³		
	cena generální rekonstrukce odhad	5250 Kč/m ³	...	188 044 353 Kč
SO.B	SEVERNÍ PAVILON (družiny a školní jídelna, vč. spojovacího krčku do SO.A)			
	užitná plocha	1497,3 m ²		
	zastavěná plocha	905 m ²		
	obestavěný prostor	8561,896 m ³		
	cena dle CUVS 2022	9190 Kč/m ³	...	78 683 824 Kč
SO.C	SEVERNÍ VESTIBUL (vstupní hala a knihovna)			
	užitná plocha	288 m ²		
	zastavěná plocha	341,81 m ²		
	obestavěný prostor	1777,412 m ³		
	cena dle CUVS 2022	9190 Kč/m ³	...	16 334 416 Kč
SO.D	SPORTOVNÍ HALA	1815,9		
	užitná plocha	m ²		
	zastavěná plocha	1850,32 m ²		
	obestavěný prostor	16658,114 m ³		
	cena dle CUVS 2022	8755 Kč/m ³	...	145 841 788 Kč
SO.E	KLUBOVNA ZÁJMOVÝCH ČINNOSTÍ	140,3		
	užitná plocha	140,3 m ²		
	zastavěná plocha	177,6 m ²		
	obestavěný prostor	816,96 m ³		
	cena dle CUVS 2022	9190 Kč/m ³	...	7 507 862 Kč
SO.F	ZAHRADNÍ PAVILON			
	užitná plocha	155,7 m ²		
	zastavěná plocha	175 m ²		
	obestavěný prostor	840 m ³		
	cena dle CUVS 2022	7765 Kč/m ³	...	6 522 600 Kč
SO.G	SKLAD JÍZDNÍCH KOL A OPLOCENÍ			
	užitná plocha	23,2 m ²		
	zastavěná plocha	102,87 m ²		
	obestavěný prostor	348,741 m ³		
	cena dle CUVS 2022	7765 Kč/m ³	...	2 707 974 Kč
SO.101	DOPRAVNÍ ŘEŠENÍ (areálové parkoviště a zpevněné plochy)			
	zastavěná plocha	1656,48 m ²		
	cena dle CUVS 2022	3560 Kč/m ²	...	5 897 069 Kč
SO.300	PŘÍPOJKY SÍTÍ TECHNICKÉ INFRASTRUKTURY			2 500 000 Kč
SO.801	DVŮR			
	řešená plocha	1832,86 m ²		
	cena dle CUVS 2022	2560 Kč/m ²	...	4 692 122 Kč
SO.802	SEVERNÍ PARTER			
	řešená plocha	2807,91 m ²		
	cena dle CUVS 2022	2560 Kč/m ²	...	7 188 250 Kč
SO.803	JIŽNÍ PARTER			
	řešená plocha	1769,21 m ²		
	cena dle CUVS 2022	2560 Kč/m ²	...	4 529 178 Kč
DEM	DEMOLIČNÍ PRÁCE			1 500 000 Kč
		CELKEM BEZ DPH		471 949 435 Kč
		DPH 21%		99 109 381 Kč
		CELKEM S DPH		571 058 817 Kč