

# ÚZEMNÍ PLÁN PODĚVOUSY

# ÚZEMNÍ PLÁN PODĚVOUSY

## ZASTAVITELNÉ PLOCHY - PŘEHLED














<b>R01-BO</b> PODĚVOUSY - SEVER	<b>R02-BO</b> PODĚVOUSY - VÝCHOD
<b>R03-PZ</b> PODĚVOUSY - JIHOVÝCHOD	<b>R04-SV</b> PODĚVOUSY - ZÁPAD
<b>R05-BO</b> PODĚVOUSY - VÝCHOD	

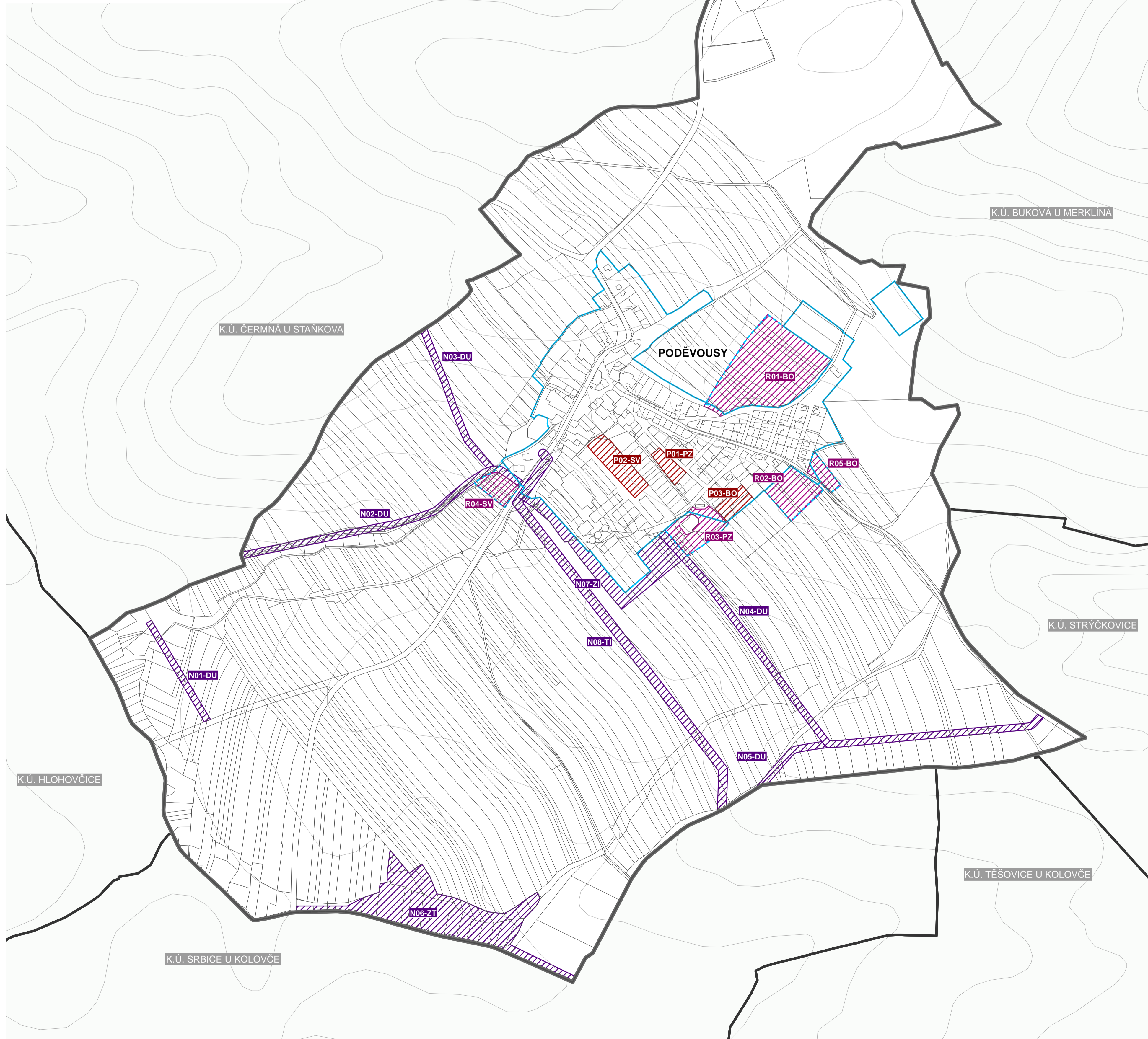
## PLOCHY PŘESTAVBY - PŘEHLED

<b>P01-PZ</b> PODĚVOUSY - STŘED	<b>P02-SV</b> PODĚVOUSY - STŘED
<b>P03-BO</b> PODĚVOUSY - VÝCHOD	

## PLOCHY ZMĚN V NEZASTAVĚNÉM ÚZEMÍ - PŘEHLED

<b>N01-DU</b> JIHOZÁPADNĚ OD PODĚVOUS	<b>N02-DU</b> ZÁPADNĚ OD PODĚVOUS
<b>N03-DU</b> ZÁPADNĚ OD PODĚVOUS	<b>N04-DU</b> JIŽNĚ OD PODĚVOUS
<b>N05-DU</b> JIHOVÝCHODNĚ OD PODĚVOUS	<b>N06-ZT</b> JIHOZÁPADNĚ OD PODĚVOUS
<b>N07-ZI</b> PODĚVOUSY - JIHOZÁPAD	<b>N08-TI</b> JIŽNĚ OD PODĚVOUS

-  HRANICE ŘEŠENÉHO ÚZEMÍ - SPRÁVNÍ ÚZEMÍ OBCE PODĚVOUSY
-  HRANICE KATASTRÁLNÍCH ÚZEMÍ
-  HRANICE ZASTAVĚNÉHO ÚZEMÍ VYMEZENÉHO KE DNI 1.12.2017
-  HRANICE ZASTAVITELNÝCH PLOCH
-  ZASTAVITELNÉ PLOCHY
-  PLOCHY PŘESTAVBY
-  PLOCHY ZMĚN V NEZASTAVĚNÉM ÚZEMÍ
-  ÚZEMNÍ REZERVY
-  PLOCHY, KDE BUDE UZAVŘENA DOHODA O PARCELACI
-  PLOCHY, KDE ZMĚNY PROVĚŘÍ ÚZEMNÍ STUDIE
-  PLOCHY, KDE PODMÍNKY STANOVÍ REGULAČNÍ PLÁN
-  ÚZEMÍ, KTERÉ ZPRACUJE ARCHITEKT
-  VRSTEVNICE

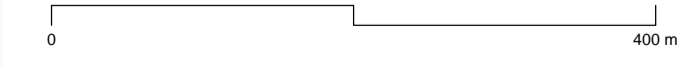


## ZÁZNAM O ÚČINNOSTI OPATŘENÍ OBECNÉ POVAHY - ÚZEMNÍ PLÁNOVACÍ DOKUMENTACE

Název ÚPD	<b>Územní plán Poděvousy</b>
Orgán, který ÚPD vydal	Zastupitelstvo obce Poděvousy
Datum nabytí účinnosti	.....
Jméno a příjmení, funkce a podpis oprávněné úřední osoby pořizovatele, otisk úředního razítka	.....

Zpracovatel: **Ing.arch. Václav Masopust**  
IČ: 86914235  
Tolstého 115, 346 01 Horšovský Týn

.....  
Ing. arch. Václav Masopust  
autorizovaný architekt ČKA 4335



TENTO PROJEKT BYL SPOLUFINANCOVÁN Z PROGRAMU STABILIZACE A OBNOVY VENKOVA PLZEŇSKÉHO KRAJE **PLZEŇSKÝ KRAJ**

## ÚZEMNÍ PLÁN PODĚVOUSY

PLZEŇSKÝ KRAJ  
MÚKÚ: **PODĚVOUSY**  
FAZE: **ÚZEMNÍ PLÁN** 10/2019

**VÝKRES ZÁKLADNÍHO ČLENĚNÍ ÚZEMÍ M 1:5 000 01**