























- ODŮVODNĚNÍ ZMĚNY Č. 1  
ÚP PODĚVOUSY

(M 1: 2000) ZÁŘÍ 2009

	<b>základní členění území</b>
	hranice obce
	<b>řešené území</b>
	hranice ploch přestavby
	hranice zastavitelných ploch
	<b>urbanistická koncepce (plochy s rozdílným využitím)</b>
	plochy smíšené obytné - venkovské (SV)
	plochy bydlení - rodinné domy venkovské (BV)
	plochy veřejných prostranství - místní komunikace (PV)
	plochy veřejných prostranství - veřejná zeleň (ZV)
	plochy sídelní zeleně - soukromá a vyhrazená zeleň (ZS)
	<b>stávající kultury ZPF</b>
	orná půda
	TTP
	zahrady a sady
	hranice BPEJ
	označení BPEJ (třída ochrany ZPF)
	<b>limity využití území</b>
	hranice 50 m od okraje lesa

	<b>DOPLŇUJÍCÍ INFORMACE</b>
	hranice zastavěného území a dříve vymezených zastavitelných ploch
	plochy PUPFL
	plošné meliorace - drenáže
	vodní plochy
	hranice dílčího povodí
	prvky návrhu s výlučně doporučeným charakterem
	místní komunikace (v nezastavěném území)

**projektant**

Ing. arch. Ladislav Bareš

atelier:

PAFF - architekti  
Ing. arch. Ladislav Bareš  
Ing. arch. Michaela StádlarováNa Zájezdu 18/1946  
101 00 Praha 10Ing. arch. Ladislav Bareš,  
autorizovaný architekt ČKA 03 123k. ú. Poděvousy  
(619710)