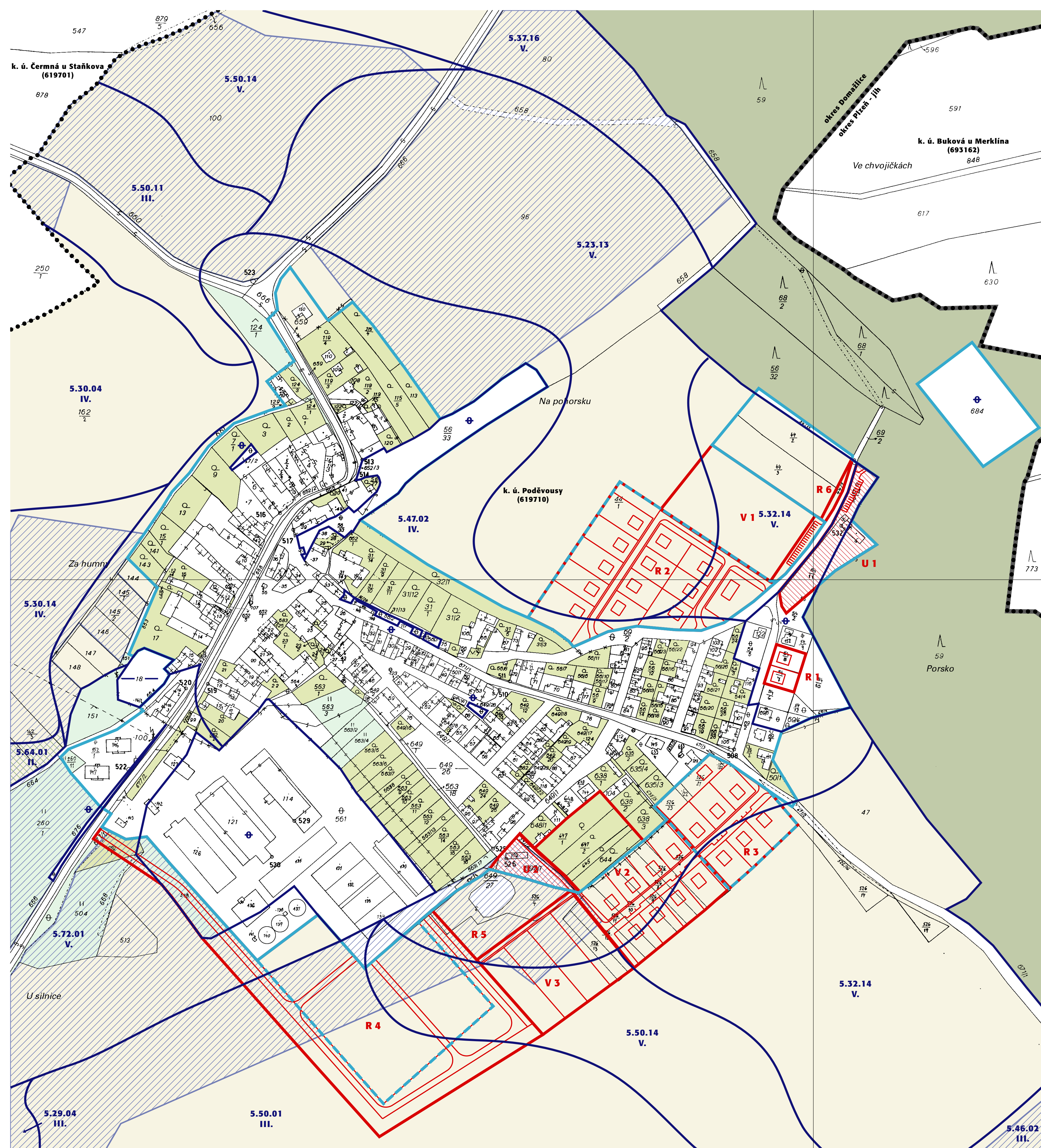


















# VYHODNOCENÍ DŮSLEDKŮ ŘEŠENÍ NA ZPF A PUPFL - DETAIL SÚ PODĚVOUSY

M 1 : 2 000

ÚZEMNÍ PLÁN OBCE PODĚVOUSY - výkres č. 5



-  hranice řešeného území
-  okresu
-  současně zastavěného území (SZÚO)
-  zastavitelných území
  
- rozvojové lokality a lokality výhledového rozvoje, doporučené úpravy a navržená opatření**
-  rozvojové lokality
-  lokality výhledového rozvoje
-  doporučené úpravy a navržená opatření ve stabilizovaných územích a plochách
-  prvky návrhu
  
- stávající kultury ZPF**
-  orná půda
-  TTP (louky a pastviny)
-  zahrady a sady
  
- BPEJ**
-  hranice BPEJ
-  označení BPEJ (třída ochrany ZPF)
-  půdy v I. a II. stupni přednosti ochrany ZPF
  
- investice do půdy**
-  plošné meliorace - drenáže
  
- PUPFL**
-  Pozn.: Pozemky určené k plnění funkcí lesa nejsou rozvojovými lokalitami dotčeny.

**zhotovitel**

PAFF - architekti  
Ing. arch. Ladislav Bareš  
Ing. arch. Roman Stádlér  
Praha 6, Nad Sárkou 60