













LEGENDA

-  HRANICE ŘEŠENÉHO ÚZEMÍ - SPRÁVNÍ ÚZEMÍ OBCE V.MALAHOV
-  HRANICE KATASTRÁLNÍCH ÚZEMÍ
-  HRANICE ZASTAVĚNÉHO ÚZEMÍ VYMEZENÉHO KE DNI 1.7.2023
-  HRANICE ZASTAVITELNÝCH PLOCH DLE ÚZEMNÍHO PLÁNU
-  HRANICE ZASTAVITELNÝCH PLOCH DLE ZMĚNY Č.1 ÚP
-  RUŠENÉ ZASTAVITELNÉ PLOCHY

VEŘEJNĚ PROSPĚŠNÉ STAVBY, OPATŘENÍ A ASANACE

PLOCHY A KORIDORY S MOŽNOSTÍ VYVLÁŠTNĚNÍ

-  VPS25 VEŘEJNÉ PROSTRANSTVÍ - VEŘEJNÁ ZELENĚ, PĚŠÍ PROPOJENÍ
-  VPS26 TECHNICKÁ INFRASTRUKTURA - SBĚRNÉ MÍSTO ODPADU
-  VPS27 TECHNICKÁ INFR. - AUTOMATICKÁ TLAKOVÁ STANICE VODY
-  VPS24 TECHNICKÁ INFR. - ČERPACÍ STANICE SPL. VOD



ZÁZNAM O ÚČINNOSTI OPATŘENÍ OBECNÉ POKYHY - ÚZEMNĚ PLÁNOVACÍ DOKUMENTACE

Název ÚPD: **Změna č.1 Územního plánu Velký Malahov**
 Orgán, který ÚPD vydal: Zastupitelstvo obce Velký Malahov
 Datum nabytí účinnosti:

Jméno a příjmení, funkce a podpis oprávněné úřední osoby pořizovatele, otiisk úředního razítka:

Zpracovatel: **Ing.arch. Václav Masopust**
 IČ: 86914235
 Jméno a příjmení, funkce a podpis autorizovaného architekta: Ing. arch. Václav Masopust, autorizovaný architekt ČKA 4335



ÚZEMNÍ PLÁN VELKÝ MALAHOV
 K.Ú. VELKÝ MALAHOV, OSTROMEČ, JIVJANY
 FÁZE: **ZMĚNA Č.1 ÚZEMNÍHO PLÁNU** 12/2023
 VÝKRES VPS, VPO A ASANACÍ M 1:5 000 03