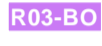







LEGENDA

-  HRANICE ŘEŠENÉHO ÚZEMÍ - SPRÁVNÍ ÚZEMÍ OBCE V.MALAHOV
-  HRANICE KATASTRÁLNÍCH ÚZEMÍ
-  HRANICE ZASTAVĚNÉHO ÚZEMÍ VYMEZENÉHO KE DNI 1.7.2023
-  HRANICE ZASTAVITELNÝCH PLOCH DLE ÚZEMNÍHO PLÁNU
-  HRANICE ZASTAVITELNÝCH PLOCH DLE ZMĚNY Č.1 ÚP
-  RUŠENÉ ZASTAVITELNÉ PLOCHY
-  ZASTAVITELNÉ PLOCHY
-  PLOCHY PŘESTAVBY
-  PLOCHY ZMĚN V NEZASTAVĚNÉM ÚZEMÍ
-  PLOCHY ÚZEMNÍCH REZERV
-  PLOCHY, KDE ZMĚNY PROVĚŘÍ ÚZEMNÍ STUDIE
-  PLOCHY, KDE PODMÍNKY STANOVÍ REGULAČNÍ PLÁN

ZASTAVITELNÉ PLOCHY - PŘEHLED

-  R03-BO V. MALAHOV - VÝCHOD
-  Z1.R01-T1 OSTROMEČ - JIHOZÁPAD
-  Z1.R02-RS OSTROMEČ - ZÁPAD
-  Z1.R03-T1 V. MALAHOV - VÝCHOD

PLOCHY PŘESTAVBY - PŘEHLED

-  Z1.P01-P2 VELKÝ MALAHOV - SEVER

PLOCHY ZMĚN V KRAJINĚ - PŘEHLED

-  Z1.N01-VV JIHOVÝCHODNĚ OD V.MALAHOVA

ZÁZNAM O ÚČINNOSTI OPATŘENÍ OBECNÉ POVAHY -
ÚZEMNĚ PLÁNOVACÍ DOKUMENTACE

| | |
|------------------------|--|
| Název ÚPD | Změna č.1 Územního plánu Velký Malahov |
| Orgán, který ÚPD vydal | Zastupitelstvo obce Velký Malahov |
| Datum nabytí účinnosti | |

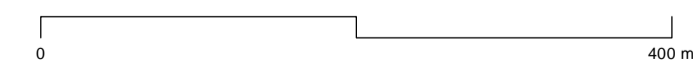
Jméno a příjmení,
funkce a podpis
oprávněné úřední
osoby pořizovatele,
otisk úředního razítka

.....

Zpracovatel: Ing.arch. Václav Masopust
IČ: 86914235
Jižní 218, 246 01 Horšovský Týn



Ing. arch. Václav Masopust
autorizovaný architekt ČKA 4335



ÚZEMNÍ PLÁN
VELKÝ MALAHOV

K.Ú. VELKÝ MALAHOV, OSTROMEČ, JIVJANY

FAZE: ZMĚNA Č.1 ÚZEMNÍHO PLÁNU 12/2023

VÝKRES ZÁKLADNÍHO ČLENĚNÍ ÚZEMÍ M 1:5 000 01

ZPRACOVATEL: ING. ARCH. VÁCLAV MASOUST, JIŽNÍ 218, 246 01 HORŠOVSKÝ TÝN, ČKA 4335

K.Ú. ČERNOVICE U BUKOVCE

