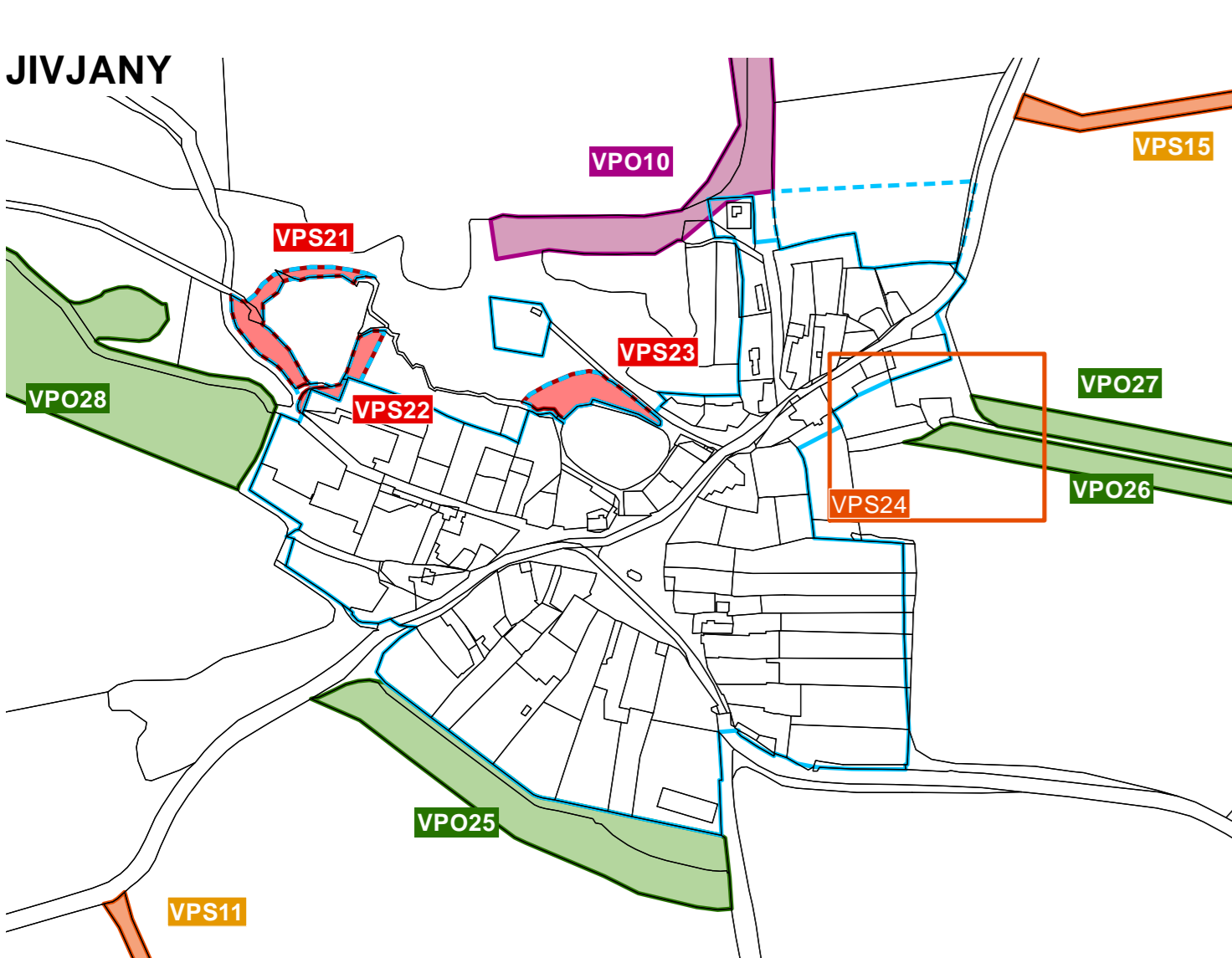
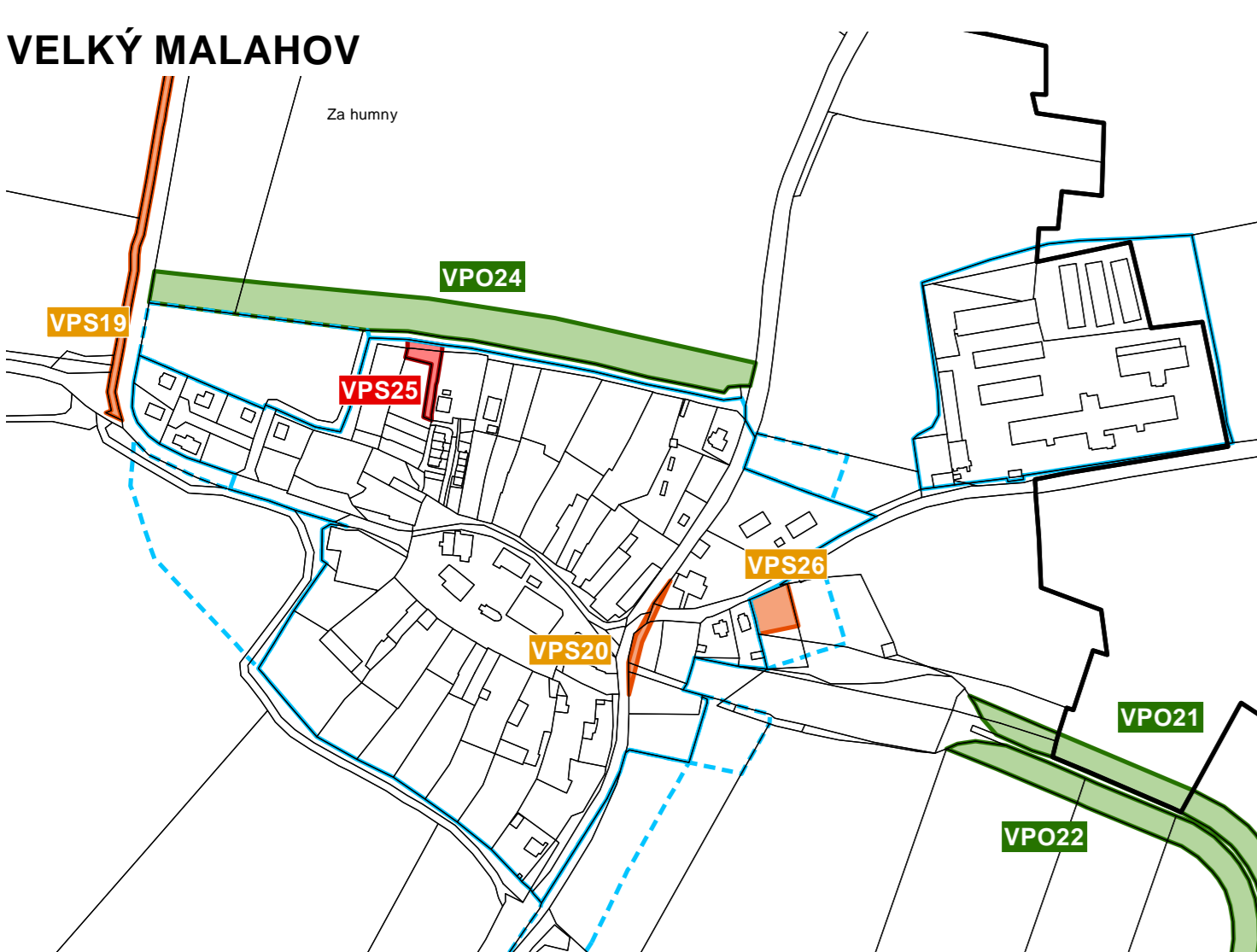
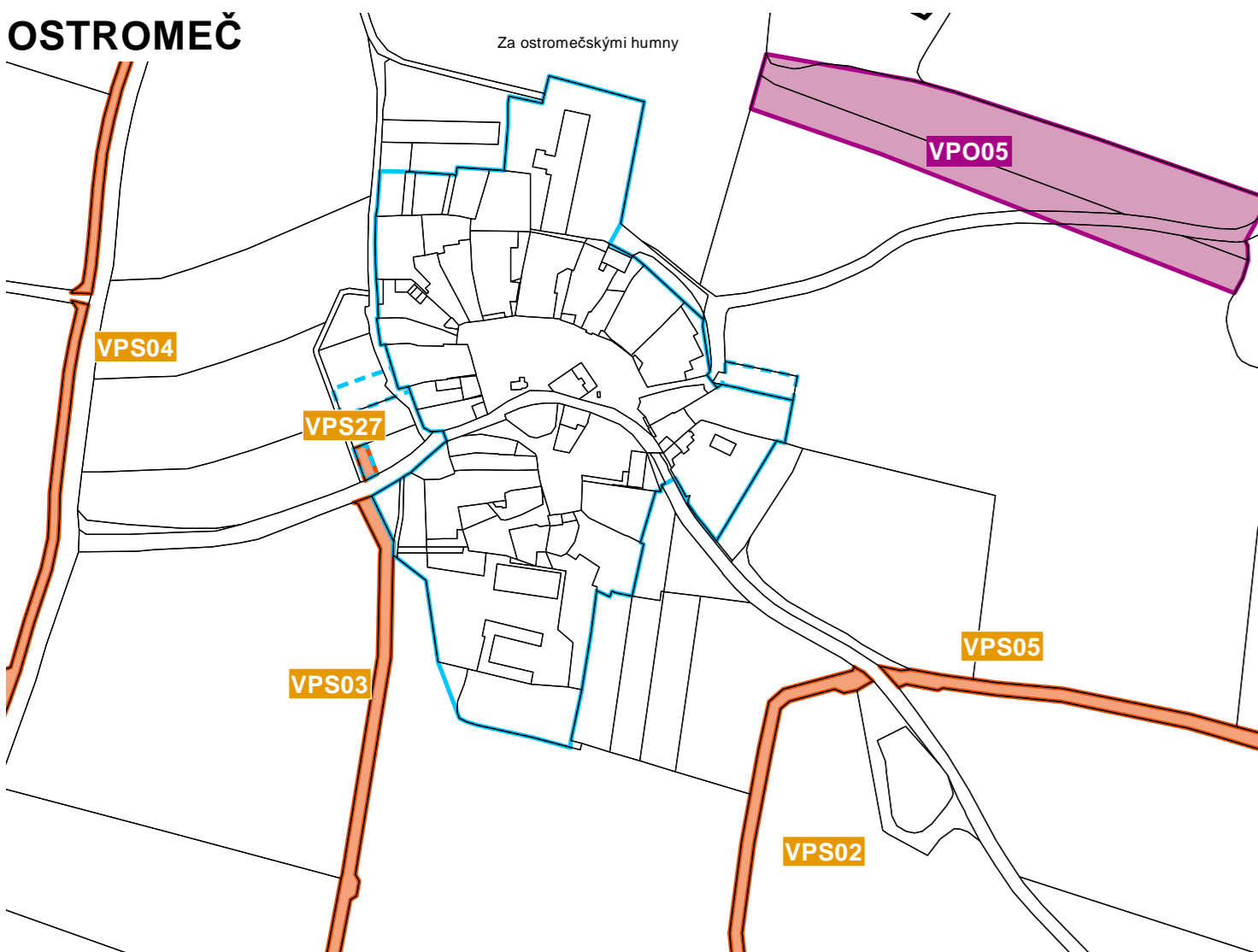
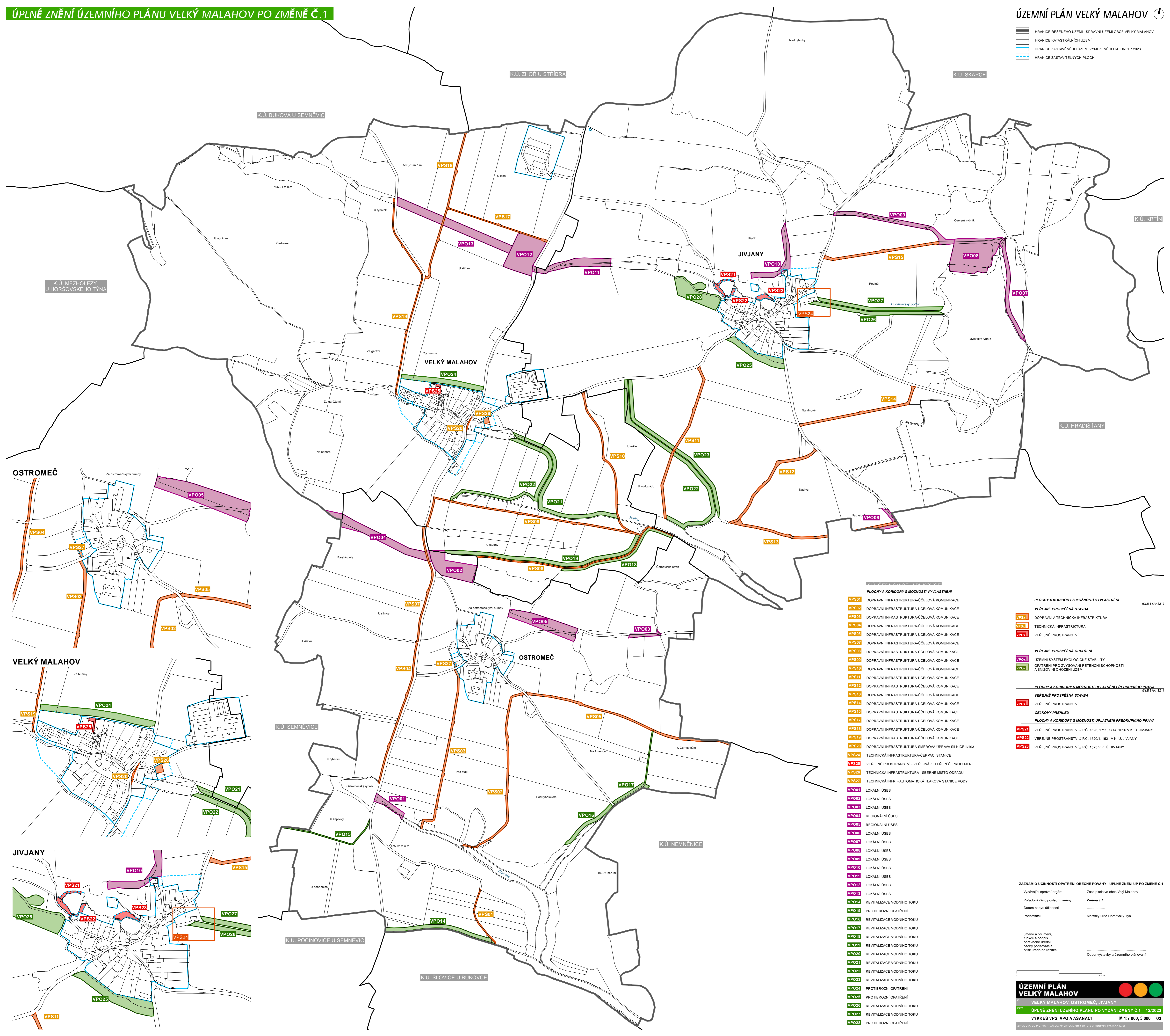


ÚPLNÉ ZNĚNÍ ÚZEMNÍHO PLÁNU VELKÝ MALAHOV PO ZMĚNĚ Č. 1

ÚZEMNÍ PLÁN VELKÝ MALAHOV

- HRANICE REŠEŠENÉHO ÚZEMÍ - SPRÁVNÍ ÚZEMÍ OBCE VELKÝ MALAHOV
- HRANICE KATASTRÁLNÍCH ÚZEMÍ
- HRANICE ZASTAVĚNÉHO ÚZEMÍ VYMEZENÉHO KE DNI 1.7.2023
- HRANICE ZASTAVITELNÝCH PLOCH



- PLOCHY A KORIDORY S MOŽNOSTÍ VYVLASTNĚNÍ**
- VPS01 DOPRAVNÍ INFRASTRUKTURA-ÚČELOVÁ KOMUNIKACE
 - VPS02 DOPRAVNÍ INFRASTRUKTURA-ÚČELOVÁ KOMUNIKACE
 - VPS03 DOPRAVNÍ INFRASTRUKTURA-ÚČELOVÁ KOMUNIKACE
 - VPS04 DOPRAVNÍ INFRASTRUKTURA-ÚČELOVÁ KOMUNIKACE
 - VPS05 DOPRAVNÍ INFRASTRUKTURA-ÚČELOVÁ KOMUNIKACE
 - VPS07 DOPRAVNÍ INFRASTRUKTURA-ÚČELOVÁ KOMUNIKACE
 - VPS08 DOPRAVNÍ INFRASTRUKTURA-ÚČELOVÁ KOMUNIKACE
 - VPS09 DOPRAVNÍ INFRASTRUKTURA-ÚČELOVÁ KOMUNIKACE
 - VPS10 DOPRAVNÍ INFRASTRUKTURA-ÚČELOVÁ KOMUNIKACE
 - VPS11 DOPRAVNÍ INFRASTRUKTURA-ÚČELOVÁ KOMUNIKACE
 - VPS12 DOPRAVNÍ INFRASTRUKTURA-ÚČELOVÁ KOMUNIKACE
 - VPS13 DOPRAVNÍ INFRASTRUKTURA-ÚČELOVÁ KOMUNIKACE
 - VPS14 DOPRAVNÍ INFRASTRUKTURA-ÚČELOVÁ KOMUNIKACE
 - VPS15 DOPRAVNÍ INFRASTRUKTURA-ÚČELOVÁ KOMUNIKACE
 - VPS17 DOPRAVNÍ INFRASTRUKTURA-ÚČELOVÁ KOMUNIKACE
 - VPS18 DOPRAVNÍ INFRASTRUKTURA-ÚČELOVÁ KOMUNIKACE
 - VPS19 DOPRAVNÍ INFRASTRUKTURA-ÚČELOVÁ KOMUNIKACE
 - VPS20 DOPRAVNÍ INFRASTRUKTURA-ÚČELOVÁ KOMUNIKACE
 - VPS21 DOPRAVNÍ INFRASTRUKTURA-ÚČELOVÁ KOMUNIKACE
 - VPS22 DOPRAVNÍ INFRASTRUKTURA-ÚČELOVÁ KOMUNIKACE
 - VPS23 DOPRAVNÍ INFRASTRUKTURA-ÚČELOVÁ KOMUNIKACE
 - VPS24 DOPRAVNÍ INFRASTRUKTURA-SMĚROVÁ ÚPRAVA SILNICE III/93
 - VPS24 TECHNICKÁ INFRASTRUKTURA-ČERPACÍ STANICE
 - VPS25 VEŘEJNÉ PROSTRANSTVÍ - VEŘEJNÁ ZELENĚ, PĚŠÍ PROPOJENÍ
 - VPS26 TECHNICKÁ INFRASTRUKTURA - SBĚRNÉ MÍSTO ODPADU
 - VPS27 TECHNICKÁ INFRASTRUKTURA - AUTOMATICKÁ TLAKOVÁ STANICE VODY
 - VPO01 LOKÁLNÍ ÚSES
 - VPO02 LOKÁLNÍ ÚSES
 - VPO03 LOKÁLNÍ ÚSES
 - VPO04 REGIONÁLNÍ ÚSES
 - VPO05 REGIONÁLNÍ ÚSES
 - VPO06 LOKÁLNÍ ÚSES
 - VPO07 LOKÁLNÍ ÚSES
 - VPO08 LOKÁLNÍ ÚSES
 - VPO09 LOKÁLNÍ ÚSES
 - VPO10 LOKÁLNÍ ÚSES
 - VPO11 LOKÁLNÍ ÚSES
 - VPO12 LOKÁLNÍ ÚSES
 - VPO13 LOKÁLNÍ ÚSES
 - VPO14 REVITALIZACE VODNÍHO TOKU
 - VPO15 PROTIEROZNÍ OPATŘENÍ
 - VPO16 REVITALIZACE VODNÍHO TOKU
 - VPO17 REVITALIZACE VODNÍHO TOKU
 - VPO18 REVITALIZACE VODNÍHO TOKU
 - VPO19 REVITALIZACE VODNÍHO TOKU
 - VPO20 REVITALIZACE VODNÍHO TOKU
 - VPO21 REVITALIZACE VODNÍHO TOKU
 - VPO22 REVITALIZACE VODNÍHO TOKU
 - VPO23 REVITALIZACE VODNÍHO TOKU
 - VPO24 PROTIEROZNÍ OPATŘENÍ
 - VPO25 PROTIEROZNÍ OPATŘENÍ
 - VPO26 REVITALIZACE VODNÍHO TOKU
 - VPO27 REVITALIZACE VODNÍHO TOKU
 - VPO28 PROTIEROZNÍ OPATŘENÍ

- PLOCHY A KORIDORY S MOŽNOSTÍ VYVLASTNĚNÍ** (DLE §170 SZ)
- VEŘEJNÉ PROSPĚŠNÁ STAVBA
 - DOPRAVNÍ A TECHNICKÁ INFRASTRUKTURA
 - TECHNICKÁ INFRASTRUKTURA
 - VEŘEJNÉ PROSTRANSTVÍ
 - VEŘEJNÉ PROSPĚŠNÁ OPATŘENÍ
 - ÚZEMNÍ SYSTÉM EKOLOGICKÉ STABILITY
 - OPATŘENÍ PRO ZVÝŠOVÁNÍ RETENČNÍ SČOPNOSTI A SNÍŽOVÁNÍ OHROŽENÍ ÚZEMÍ
- PLOCHY A KORIDORY S MOŽNOSTÍ UPLETNĚNÍ PŘEDKUPNÍHO PRÁVA** (DLE §170 SZ)
- VEŘEJNÉ PROSPĚŠNÁ STAVBA
 - VEŘEJNÉ PROSTRANSTVÍ
 - CELKOVÝ PŘEHLED
 - PLOCHY A KORIDORY S MOŽNOSTÍ UPLETNĚNÍ PŘEDKUPNÍHO PRÁVA
 - VEŘEJNÉ PROSTRANSTVÍ // P.Č. 1525, 1711, 1714, 1616 V K. Ú. JIVJANY
 - VEŘEJNÉ PROSTRANSTVÍ // P.Č. 15201, 1521 V K. Ú. JIVJANY
 - VEŘEJNÉ PROSTRANSTVÍ // P.Č. 1525 V K. Ú. JIVJANY

ZÁZNAM O ÚČINNOSTI OPATŘENÍ OBECNÉ Povahy - ÚPLNÉ ZNĚNÍ ÚP PO ZMĚNĚ Č.1

Vydávající správní orgán: Zastupitelstvo obce Velký Malahov
Pořadové číslo poslední změny: Změna č.1
Datum nabytí účinnosti: Městský úřad Horšovský Týn
Pořizovatel: Městský úřad Horšovský Týn

Jméno a příjmení, funkce a podpis oprávněné osoby pořizovatele, osek úředního razítka: Odbor výstavby a územního plánování

ÚZEMNÍ PLÁN VELKÝ MALAHOV, OSTROMEČ, JIVJANY

ÚPLNÉ ZNĚNÍ ÚZEMNÍHO PLÁNU PO VYDÁNÍ ZMĚNY Č.1 12/2023

VÝKRES VPS, VPO A ASANACÍ M 1:7 000, S 000 03

OPRAVOVATEL: Ing. ARCH. VELEKÝ MALAHOV, Jihlava 276, 598 01 Horšovský Týn, Dřeva 2000