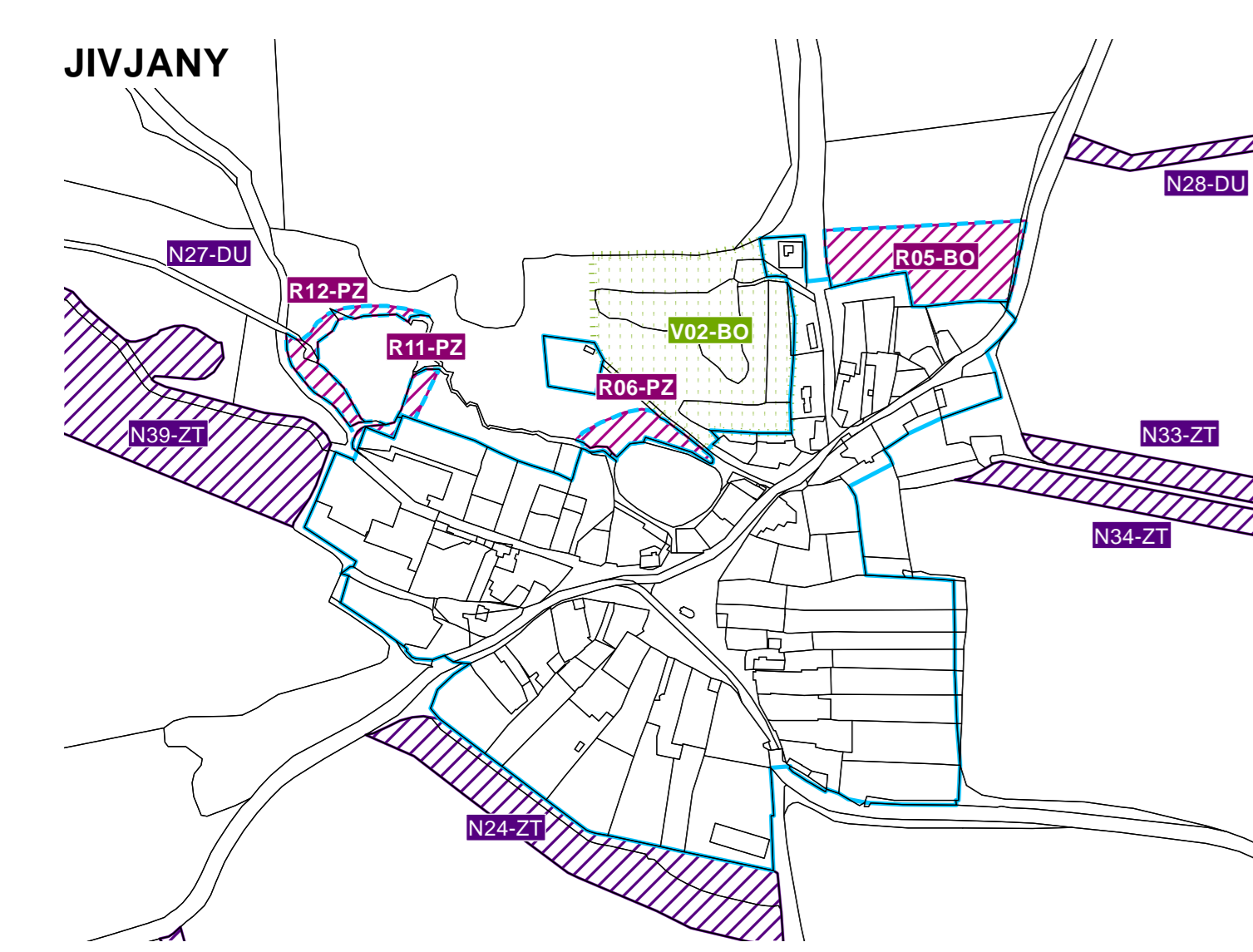
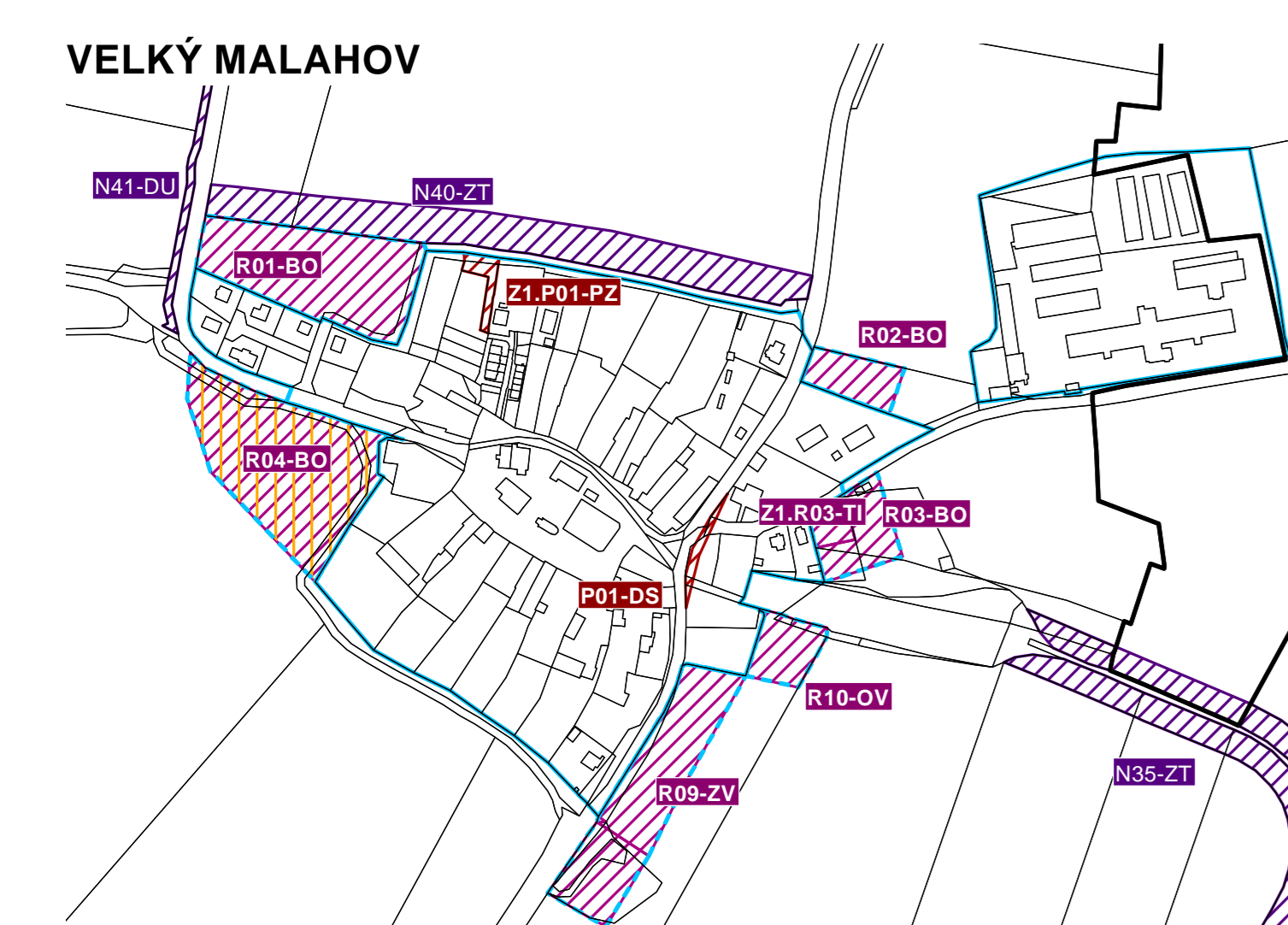
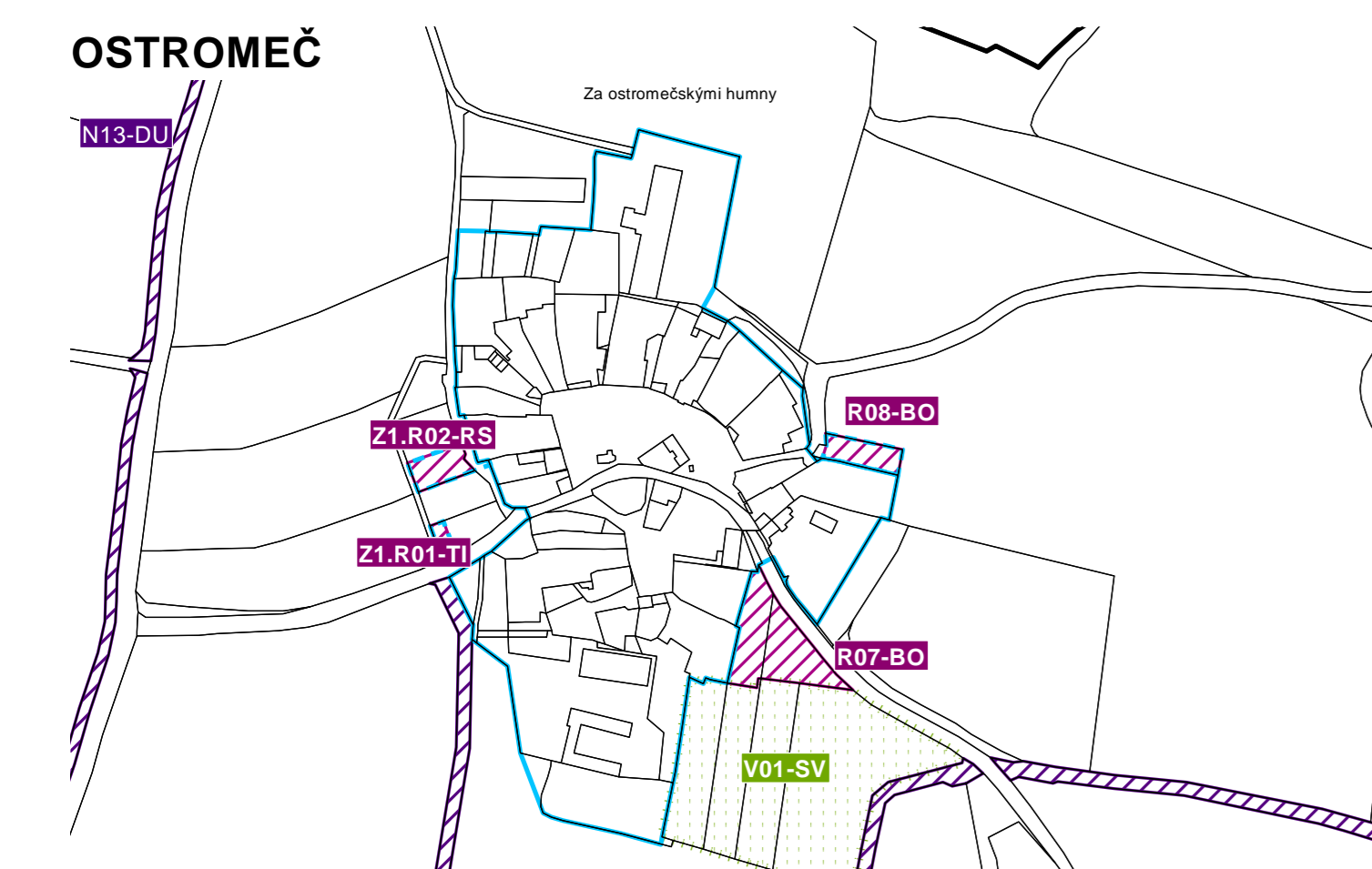
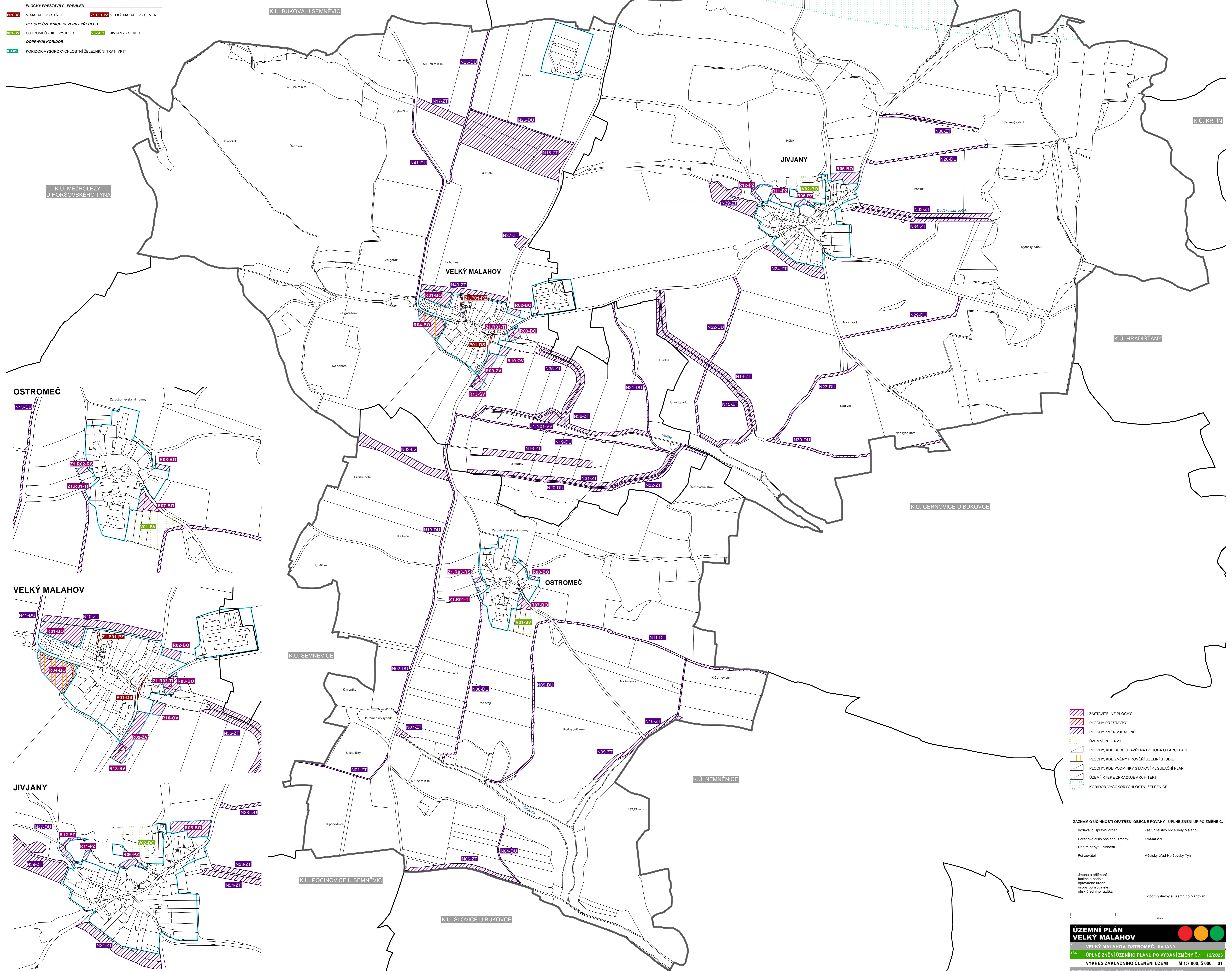


ÚPLNÉ ZNĚNÍ ÚZEMNÍHO PLÁNU VELKÝ MALAHOV PO ZMĚNĚ Č. 1

ÚZEMNÍ PLÁN VELKÝ MALAHOV

ZASTAVITELNÉ PLOCHY - PŘEHLED		PLOCHY ZMĚN V KRAJINĚ - PŘEHLED	
R01-BO	V. MALAHOV - SEVEROZÁPAD	N01-ZT	JIHOZÁPADNĚ OD OSTROMEČE
R02-BO	V. MALAHOV - SEVEROVÝCHOD	N02-DU	ZÁPADNĚ OD OSTROMEČE
R03-BO	V. MALAHOV - VÝCHOD	N03-S	JIŽNĚ OD V. MALAHOVA
R04-BO	V. MALAHOV - ZÁPAD	N04-DU	JIŽNĚ OD OSTROMEČE
R05-BO	JIVJANY - SEVEROVÝCHOD	N05-DU	JIŽNĚ OD OSTROMEČE
R06-BO	JIVJANY - STŘED	N06-DU	JIŽNĚ OD OSTROMEČE
R07-BO	OSTROMEČ - JIHOVÝCHOD	N07-ZT	JIŽNĚ OD OSTROMEČE
R08-BO	OSTROMEČ - VÝCHOD	N08-DU	JIŽNĚ OD OSTROMEČE
R09-ZV	V. MALAHOV - JIH	N09-DU	JIHOVÝCHODNĚ OD OSTROMEČE
R10-OV	V. MALAHOV - JIHOVÝCHOD	N10-ZT	JIHOVÝCHODNĚ OD OSTROMEČE
R11-PZ	JIVJANY - SEVEROZÁPAD	N11-DU	JIHOVÝCHODNĚ OD OSTROMEČE
R12-PZ	JIVJANY - SEVEROZÁPAD	N12-DU	SEVEROZÁPADNĚ OD OSTROMEČE
R13-SV	V. MALAHOV - JIH	N13-DU	SEVERNĚ OD V. MALAHOVA
Z1.R02-RS	OSTROMEČ - JIHOZÁPAD	N14-DU	SEVEROVÝCHODNĚ OD JIVJAN
Z1.R03-TI	V. MALAHOV - VÝCHOD	N15-ZT	JIŽNĚ OD JIVJAN
PLOCHY PŘESTAVBY - PŘEHLED		PLOCHY ZMĚN V KRAJINĚ - PŘEHLED	
P01-DS	V. MALAHOV - STŘED	N21-DU	JIHOZÁPADNĚ OD OSTROMEČE
Z1.P01-PZ	VELKÝ MALAHOV - SEVER	N22-DU	VÝCHODNĚ OD V. MALAHOVA
PLOCHY ÚZEMNÍCH REZERV - PŘEHLED		PLOCHY ZMĚN V KRAJINĚ - PŘEHLED	
V01-SV	OSTROMEČ - JIHOVÝCHOD	N23-DU	VÝCHODNĚ OD V. MALAHOVA
V02-BO	JIVJANY - SEVER	N24-ZT	JIŽNĚ OD JIVJAN
DOPRAVNÍ KORIDOR		PLOCHY ZMĚN V KRAJINĚ - PŘEHLED	
KD.01	KORIDOR VYSOKORYCHLOSTNÍ ŽELEZNIČNÍ TRATI VRTI	N25-DU	SEVERNĚ OD V. MALAHOVA
		N26-DU	JIŽNĚ OD V. MALAHOVA
		N27-DU	VÝCHODNĚ OD V. MALAHOVA
		N28-DU	VÝCHODNĚ OD V. MALAHOVA
		N29-DU	VÝCHODNĚ OD V. MALAHOVA
		N30-DU	VÝCHODNĚ OD V. MALAHOVA
		N31-ZT	VÝCHODNĚ OD V. MALAHOVA
		N32-ZT	VÝCHODNĚ OD V. MALAHOVA
		N33-ZT	VÝCHODNĚ OD V. MALAHOVA
		N34-ZT	VÝCHODNĚ OD V. MALAHOVA
		N35-ZT	VÝCHODNĚ OD V. MALAHOVA
		N36-ZT	VÝCHODNĚ OD V. MALAHOVA
		N37-ZT	VÝCHODNĚ OD V. MALAHOVA
		N38-ZT	VÝCHODNĚ OD V. MALAHOVA
		N39-ZT	VÝCHODNĚ OD V. MALAHOVA
		N40-ZT	VÝCHODNĚ OD V. MALAHOVA
		N41-DU	VÝCHODNĚ OD V. MALAHOVA
		N42-DU	VÝCHODNĚ OD V. MALAHOVA
		N43-DU	VÝCHODNĚ OD V. MALAHOVA
		N44-DU	VÝCHODNĚ OD V. MALAHOVA
		N45-DU	VÝCHODNĚ OD V. MALAHOVA
		N46-DU	VÝCHODNĚ OD V. MALAHOVA
		N47-DU	VÝCHODNĚ OD V. MALAHOVA
		N48-DU	VÝCHODNĚ OD V. MALAHOVA
		N49-DU	VÝCHODNĚ OD V. MALAHOVA
		N50-DU	VÝCHODNĚ OD V. MALAHOVA
		N51-DU	VÝCHODNĚ OD V. MALAHOVA
		N52-DU	VÝCHODNĚ OD V. MALAHOVA
		N53-DU	VÝCHODNĚ OD V. MALAHOVA
		N54-DU	VÝCHODNĚ OD V. MALAHOVA
		N55-DU	VÝCHODNĚ OD V. MALAHOVA
		N56-DU	VÝCHODNĚ OD V. MALAHOVA
		N57-DU	VÝCHODNĚ OD V. MALAHOVA
		N58-DU	VÝCHODNĚ OD V. MALAHOVA
		N59-DU	VÝCHODNĚ OD V. MALAHOVA
		N60-DU	VÝCHODNĚ OD V. MALAHOVA
		N61-DU	VÝCHODNĚ OD V. MALAHOVA
		N62-DU	VÝCHODNĚ OD V. MALAHOVA
		N63-DU	VÝCHODNĚ OD V. MALAHOVA
		N64-DU	VÝCHODNĚ OD V. MALAHOVA
		N65-DU	VÝCHODNĚ OD V. MALAHOVA
		N66-DU	VÝCHODNĚ OD V. MALAHOVA
		N67-DU	VÝCHODNĚ OD V. MALAHOVA
		N68-DU	VÝCHODNĚ OD V. MALAHOVA
		N69-DU	VÝCHODNĚ OD V. MALAHOVA
		N70-DU	VÝCHODNĚ OD V. MALAHOVA
		N71-DU	VÝCHODNĚ OD V. MALAHOVA
		N72-DU	VÝCHODNĚ OD V. MALAHOVA
		N73-DU	VÝCHODNĚ OD V. MALAHOVA
		N74-DU	VÝCHODNĚ OD V. MALAHOVA
		N75-DU	VÝCHODNĚ OD V. MALAHOVA
		N76-DU	VÝCHODNĚ OD V. MALAHOVA
		N77-DU	VÝCHODNĚ OD V. MALAHOVA
		N78-DU	VÝCHODNĚ OD V. MALAHOVA
		N79-DU	VÝCHODNĚ OD V. MALAHOVA
		N80-DU	VÝCHODNĚ OD V. MALAHOVA
		N81-DU	VÝCHODNĚ OD V. MALAHOVA
		N82-DU	VÝCHODNĚ OD V. MALAHOVA
		N83-DU	VÝCHODNĚ OD V. MALAHOVA
		N84-DU	VÝCHODNĚ OD V. MALAHOVA
		N85-DU	VÝCHODNĚ OD V. MALAHOVA
		N86-DU	VÝCHODNĚ OD V. MALAHOVA
		N87-DU	VÝCHODNĚ OD V. MALAHOVA
		N88-DU	VÝCHODNĚ OD V. MALAHOVA
		N89-DU	VÝCHODNĚ OD V. MALAHOVA
		N90-DU	VÝCHODNĚ OD V. MALAHOVA
		N91-DU	VÝCHODNĚ OD V. MALAHOVA
		N92-DU	VÝCHODNĚ OD V. MALAHOVA
		N93-DU	VÝCHODNĚ OD V. MALAHOVA
		N94-DU	VÝCHODNĚ OD V. MALAHOVA
		N95-DU	VÝCHODNĚ OD V. MALAHOVA
		N96-DU	VÝCHODNĚ OD V. MALAHOVA
		N97-DU	VÝCHODNĚ OD V. MALAHOVA
		N98-DU	VÝCHODNĚ OD V. MALAHOVA
		N99-DU	VÝCHODNĚ OD V. MALAHOVA
		N100-DU	VÝCHODNĚ OD V. MALAHOVA

	HRANICE REŠEŠENÉHO ÚZEMÍ - SPRÁVNÍ ÚZEMÍ OBCE VELKÝ MALAHOV
	HRANICE KATASTRÁLNÍCH ÚZEMÍ
	HRANICE ZASTAVĚNÉHO ÚZEMÍ VYMEZENÉHO KE DNI 1.7.2023
	HRANICE ZASTAVITELNÝCH PLOCH
	VRŠEVNICE



	ZASTAVITELNÉ PLOCHY
	PLOCHY PŘESTAVBY
	PLOCHY ZMĚN V KRAJINĚ
	ÚZEMNÍ REZERVY
	PLOCHY, KDE BUDE UZÁVŘENA DOHODA O PARCELACI
	PLOCHY, KDE ZMĚNY PROVĚŘÍ ÚZEMNÍ STUDIE
	PLOCHY, KDE POMĚNKY STANOVÍ REGULAČNÍ PLÁN
	ÚZEMÍ, KTERÉ ZPRACUJE ARCHITEKT
	KORIDOR VYSOKORYCHLOSTNÍ ŽELEZNIČNICE

ZÁZNAM O ÚČINNOSTI OPATŘENÍ OBECNÉ POVAHY - ÚPLNÉ ZNĚNÍ ÚP PO ZMĚNĚ Č.1

Vydávající správní orgán: Zastupitelstvo obce Velký Malahov
 Pořadové číslo poslední změny: Změna č.1
 Datum nabytí účinnosti: Městský úřad Horšovský Týn
 Pořizovatel: Městský úřad Horšovský Týn

Jméno a příjmení, funkce a podpis oprávněné osoby pořizovatele, oteklé úředním razítkem

 Odbor výstavby a územního plánování

ÚZEMNÍ PLÁN VELKÝ MALAHOV
 VELKÝ MALAHOV, OSTROMEČ, JIVJANY
 ÚPLNÉ ZNĚNÍ ÚZEMNÍHO PLÁNU PO VYDÁNÍ ZMĚNY Č.1 12/2023
 VÝKRES ZÁKLADNÍHO ČLENĚNÍ ÚZEMÍ M 1:7 000, 5 000 01