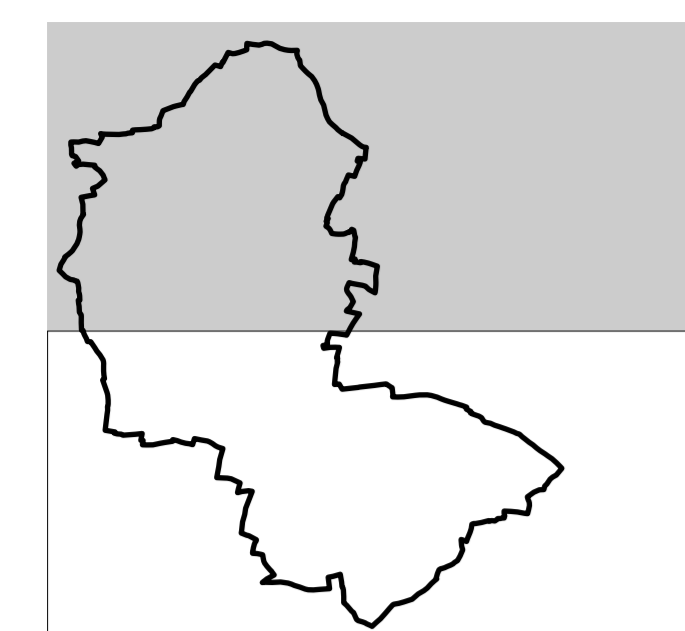
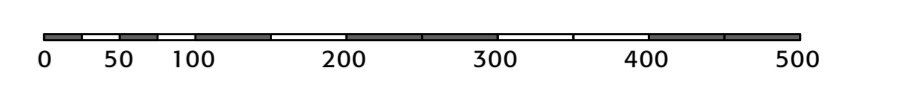


VÝKRES VEŘEJNĚ PROSPĚŠNÝCH STAVEB, OPATŘENÍ A ASANACÍ - ÚP SEMNĚVICE

M 1 : 5 000  
LEDEN 2014



k. ú. Mezhořely u Horšovského Týna  
693561

k. ú. Jivjany  
779644

k. ú. Velký Malahov  
779661

k. ú. Mířkov  
693955

k. ú. Ostromeč  
779652

k. ú. Semněvice  
747343

k. ú. Neměnice  
615960

Semněvice

k. ú. Křakov  
747335

k. ú. Šlovice u Bukovce  
615986

Pocinovice

Šlovice

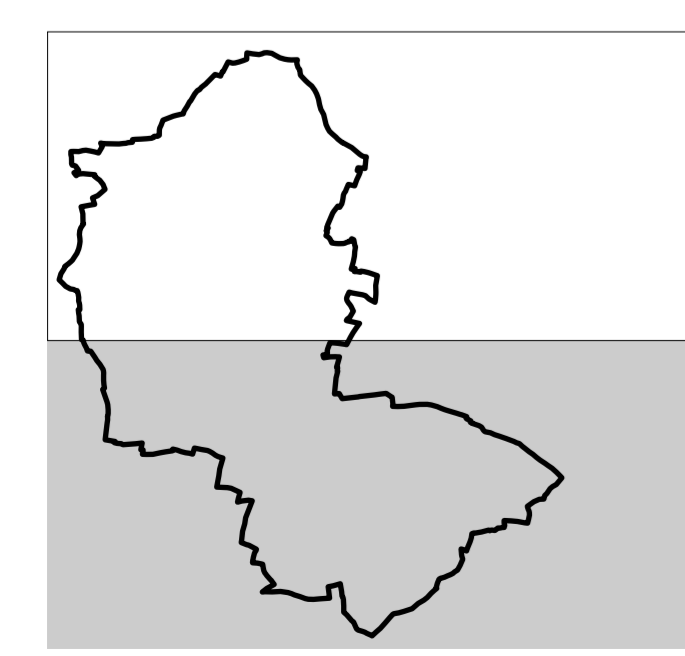
k. ú. Pocinovice u Semněvic  
615978

k. ú. Bukovec u Horšovského Týna  
615935

k. ú. Větrov  
747351

k. ú. Borovice u Horšovského Týna  
747327

k. ú. Podražnice  
644951



základní územní území  
územní částmi (Obce: Semněvice - k.ú. Semněvice,  
k.ú. Pocinovice u Semněvic, k.ú. Šlovice u Bukovce)

vynechání veřejně prospěšných staveb a opatření (vyrážení dílč. §170 SŽD)  
návrh veřejně prospěšných opatření bez předloženého projektu:  
VU (LBK/RBK) - ÚSES - biokoridory k zalesnění  
VU (LBK) - ÚSES - LBC 4 (registrované VKP, na části EVJ)

Záznam o účinnosti	
správní orgán výkresový územní plán	zastupitelstvo obce Semněvice oprávněný územní území
oprávněná úřední osoba příslušnost	Ing. Jan Černý Městský úřad Semněvice vedoucí Odboru územního plánování stavby

projektant  
Ing. arch. Michal Štáflerová  
autory  
PAF - architekti  
Ing. arch. Ladislav Barel  
Ing. arch. Michaela Štáflerová  
Schubertův 10  
301 00 Písek 10  
správní orgán  
Ing. arch. Michal Štáflerová  
architekturní oddělení OÚ 03 121