









-  HRANICE ŘEŠENÉHO ÚZEMÍ - SPRÁVNÍ ÚZEMÍ OBCE PODĚVOUSY
-  HRANICE KATASTRÁLNÍCH ÚZEMÍ
-  HRANICE ZASTAVĚNÉHO ÚZEMÍ VYMEZENÉHO KE DNI 1.12.2017
-  HRANICE ZASTAVITELNÝCH PLOCH
-  VRSTEVNICE

PLOCHY A KORIDORY S MOŽNOSTÍ VYVLASTNĚNÍ (DLE §170 SZ)

VEŘEJNÉ PROSPĚŠNÁ STAVBA

-  DOPRAVNÍ INFRASTRUKTURA
-  DOPRAVNÍ INFRASTRUKTURA
-  TECHNICKÁ INFRASTRUKTURA

VEŘEJNÉ PROSPĚŠNÁ OPATŘENÍ

-  ÚZEMNÍ SYSTÉM EKOLOGICKÉ STABILITY


PLOCHY A KORIDORY S MOŽNOSTÍ UPLATNĚNÍ PŘEDKUPNÍHO PRÁVA (DLE §101 SZ)

VEŘEJNÉ PROSPĚŠNÁ STAVBA



-  VEŘEJNÉ PROSTRANSTVÍ-VEŘEJNÁ ZELENĚ

CELKOVÝ PŘEHLED

PLOCHY A KORIDORY S MOŽNOSTÍ VYVLASTNĚNÍ

-  DOPRAVNÍ INFRASTRUKTURA-ÚČELOVÁ KOMUNIKACE
-  DOPRAVNÍ INFRASTRUKTURA-ÚČELOVÁ KOMUNIKACE
-  DOPRAVNÍ INFRASTRUKTURA-ÚČELOVÁ KOMUNIKACE
-  DOPRAVNÍ INFRASTRUKTURA-ÚČELOVÁ KOMUNIKACE
-  DOPRAVNÍ INFRASTRUKTURA-ÚČELOVÁ KOMUNIKACE
-  TECHNICKÁ INFRASTRUKTURA-VEDENÍ EL. ENERGIE
-  DOPRAVNÍ INFRASTRUKTURA-ÚČELOVÁ KOMUNIKACE
-  DOPRAVNÍ INFRASTRUKTURA-MÍSTNÍ KOMUNIKACE
-  DOPRAVNÍ INFRASTRUKTURA-MÍSTNÍ KOMUNIKACE
-  DOPRAVNÍ INFRASTRUKTURA-MÍSTNÍ KOMUNIKACE
-  LOKÁLNÍ BIODOROD "19-21"
-  LOKÁLNÍ BIODOROD "19"
-  LOKÁLNÍ BIODOROD "10-19"

PLOCHY A KORIDORY S MOŽNOSTÍ UPLATNĚNÍ PŘEDKUPNÍHO PRÁVA

-  VEŘEJNÉ PROSTRANSTVÍ // POZEMKY S P.Č. 649/26 V K. Ú. PODĚVOUSY
-  VEŘEJNÉ PROSTRANSTVÍ // POZEMKY S P.Č. 526/4, část 597/1, st.165, část 586, část 585, část 584, část 583, část 526/47, část 596, 526/77 V K. Ú. PODĚVOUSY

ZÁZNAM O ÚČINNOSTI OPATŘENÍ OBECNÉ POUHAY - ÚZEMNÍ PLÁNOVACÍ DOKUMENTACE

Název ÚPD	Územní plán Poděvousy
Organ, který ÚPD vydal	Zastupitelstvo obce Poděvousy
Datum nabytí účinnosti
Jméno a příjmení, funkce a podpis oprávněné úřední osoby pořizovatele, otiisk úředního razítka
Zpracovatel:	Ing.arch. Václav Masopust IČ: 86914235 Tolstého 115, 346 01 Horšovský Týn
 Ing. arch. Václav Masopust autorizovaný architekt ČKA 4335



TENTO PROJEKT BYL SPOLUFINANCOVÁN Z PROGRAMU STABILIZACE A OBNOVY VENKOVA PLZEŇSKÉHO KRAJE



ÚZEMNÍ PLÁN PODĚVOUSY

KÚ: **PODĚVOUSY**
FAZE: **ÚZEMNÍ PLÁN** 10/2019

VÝKRES VPS, VPO A ASANACÍ M 1:5 000 **03**

