









-  HRANICE ŘEŠENÉHO ÚZEMÍ - SPRÁVNÍ ÚZEMÍ OBCE OSVRAČÍN
-  HRANICE KATASTRÁLNÍCH ÚZEMÍ
-  HRANICE ZASTAVĚNÉHO ÚZEMÍ VYMEZENÉHO KE DNI 1.9.2016
-  HRANICE ZASTAVITELNÝCH PLOCH

VEŘEJNĚ PROSPĚŠNÉ STAVBY, OPATŘENÍ A ASANACE

PLOCHY A KORIDORY S MOŽNOSTÍ VYVLASTNĚNÍ (DLE §170 SZ)

- D.01** DOPRAVNÍ INFRASTRUKTURA
- D.02** DOPRAVNÍ INFRASTRUKTURA
- D.03** DOPRAVNÍ INFRASTRUKTURA
- D.04** DOPRAVNÍ INFRASTRUKTURA
- E.01** TECHNICKÁ INFRASTRUKTURA - TRAFOSTANICE
- E.02** TECHNICKÁ INFRASTRUKTURA - EL. VEDENÍ VN
- K.01** TECHNICKÁ INFRASTRUKTURA - KANALIZACE

ÚZEMNÍ SYSTÉM EKOLOGICKÉ STABILITY

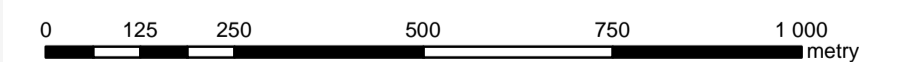
- | | | |
|--|---|----------------------------------|
|  STAV |  NÁVRH | REGIONÁLNÍ BIOCENTRUM/BIOKORIDOR |
|  STAV |  NÁVRH | LOKÁLNÍ BIOCENTRUM/BIOKORIDOR |

PLOCHY A KORIDORY S MOŽNOSTÍ UPLATNĚNÍ PŘEDKUPNÍHO PRÁVA (DLE §101 SZ)

-  **VPS01** VEŘEJNÁ ZELEN' - VEŘEJNÉ PROSTRANSTVÍ

ZÁZNAM O ÚČINNOSTI OPATŘENÍ OBECNÉ Povahy - PŘÁVNÍ STAV PO ZMĚNĚ Č. 1

Vydávající správní orgán: Zastupitelstvo obce Osvráčín
 Pořadové číslo poslední změny: **Změna č.1**
 Datum nabytí účinnosti: 7.4.2017
 Pořizovatel: Městský úřad Horšovský Týn
 Jméno a příjmení, funkce a podpis oprávněné úřední osoby pořizovatele, oteisk úředního razítka:



ÚZEMNÍ PLÁN OSVRAČÍN... věříte, že se vám vrátí

K.O.: OSVRAČÍN
 FÁZE: PŘÁVNÍ STAV PO VYDÁNÍ ZMĚNY Č.1 03/2017

VEŘEJNĚ PROSPĚŠNÉ STAVBY M 1:10 000 C1

ZPRACOVATEL: SLADKÝ&PARTNERS s.r.o., Nad Šárkou 60, 160 00 Praha 6, zástupce: ING.ARCH. PETREM SLADKÝM (autORIZOVANÝM ARCHITEKTEM ČKA ÚZ. 686), spolupřítel: ING.ARCH. VILÉM MASOPUST

