












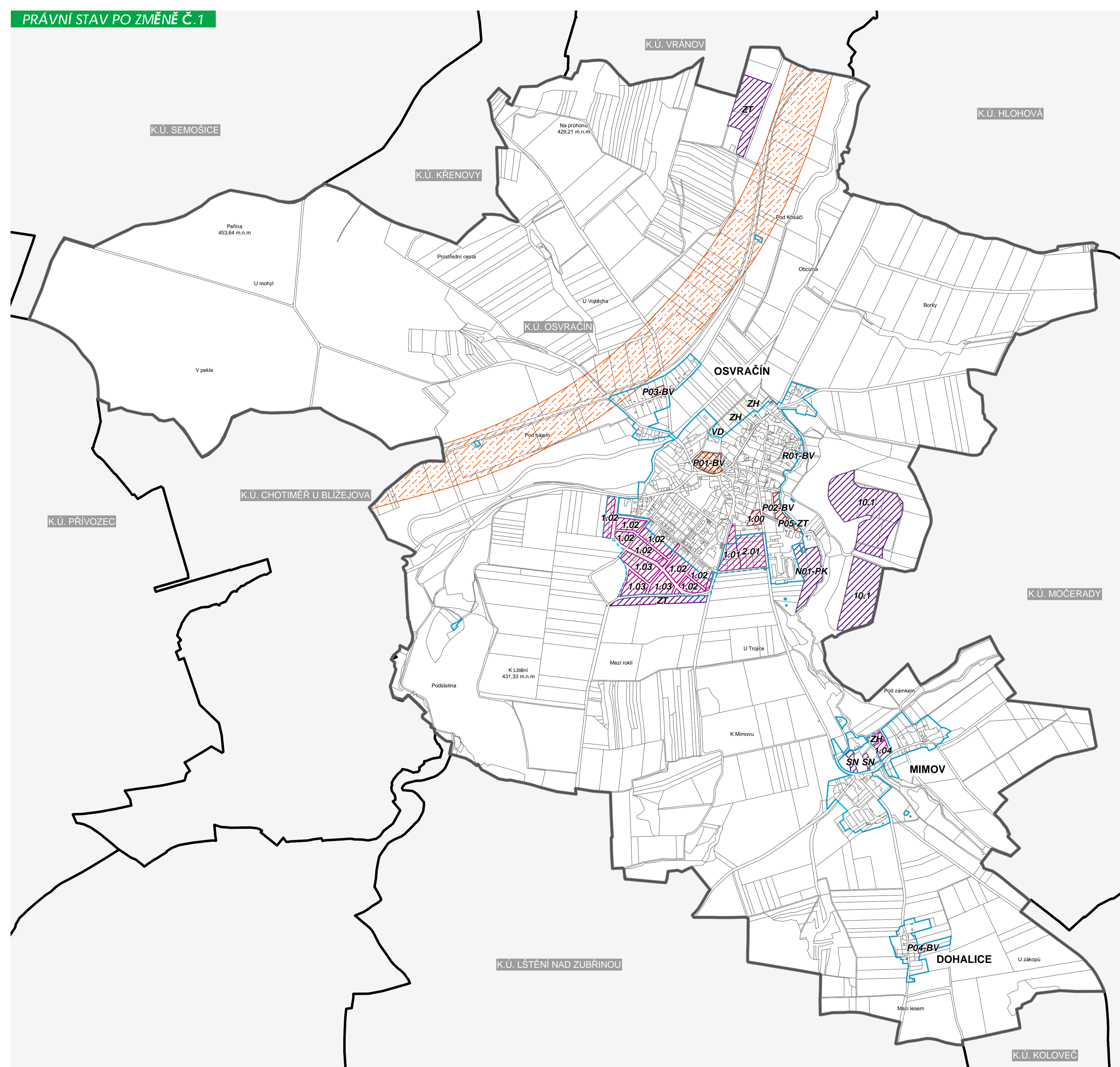
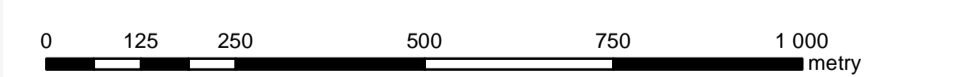


-  HRANICE ŘEŠENÉHO ÚZEMÍ - SPRÁVNÍ ÚZEMÍ OBCE OSVRAČÍN
-  HRANICE KATASTRÁLNÍCH ÚZEMÍ
-  HRANICE ZASTAVĚNÉHO ÚZEMÍ VYMEZENÉHO KE DNI 1.9.2016
-  HRANICE ZASTAVITELNÝCH PLOCH
-  ZASTAVITELNÉ PLOCHY
-  PLOCHY PŘESTAVBY
-  PLOCHY ZMĚN V NEZASTAVĚNÉM ÚZEMÍ
-  ÚZEMNÍ REZERVY
-  KORIDOR PRO MODERNIZACI DRÁHY
-  PLOCHY, KDE BUDE UZAVŘENA DOHODA O PARCELACI
-  PLOCHY, KDE ZMĚNY PROVĚŘÍ ÚZEMNÍ STUDIE
-  PLOCHY, KDE PODMÍNKY STANOVÍ REGULAČNÍ PLÁN
-  ÚZEMÍ, KTERÉ ZPRACUJE ARCHITEKT



ZÁZNAM O ÚČINNOSTI OPATŘENÍ OBECNÉ POVAHY - PRÁVNÍ STAV PO ZMĚNĚ Č.1

| | |
|---|------------------------------|
| Vydávající správní orgán: | Zastupitelstvo obce Osvračín |
| Pořadové číslo poslední změny: | Změna č.1 |
| Datum nabytí účinnosti: | 7.4.2017 |
| Pořizovatel: | Městský úřad Horšovský Týn |
| Jméno a příjmení, funkce a podpis oprávněné úřední osoby pořizovatele, otisk úředního razítka | |



ÚZEMNÍ PLÁN OSVRAČÍN... věříte, že se vám vrátí

K.Ú.: OSVRAČÍN

FÁZE: PRÁVNÍ STAV PO VYDÁNÍ ZMĚNY Č.1 03/2017

ZÁKLADNÍ ČLENĚNÍ ÚZEMÍ M 1:10 000 A

ZPRACOVATEL: SLADKÝ&PARTNERS s.r.o., Nad Šárkou 60, 160 00 Praha 6, zastoupená ING.ARCH. PETREM SLADKÝM, (autORIZOVANÝM ARCHITEKTEM ČKA ÚZ 686), spolupráce: ING.ARCH. VILÉM MATEJKA