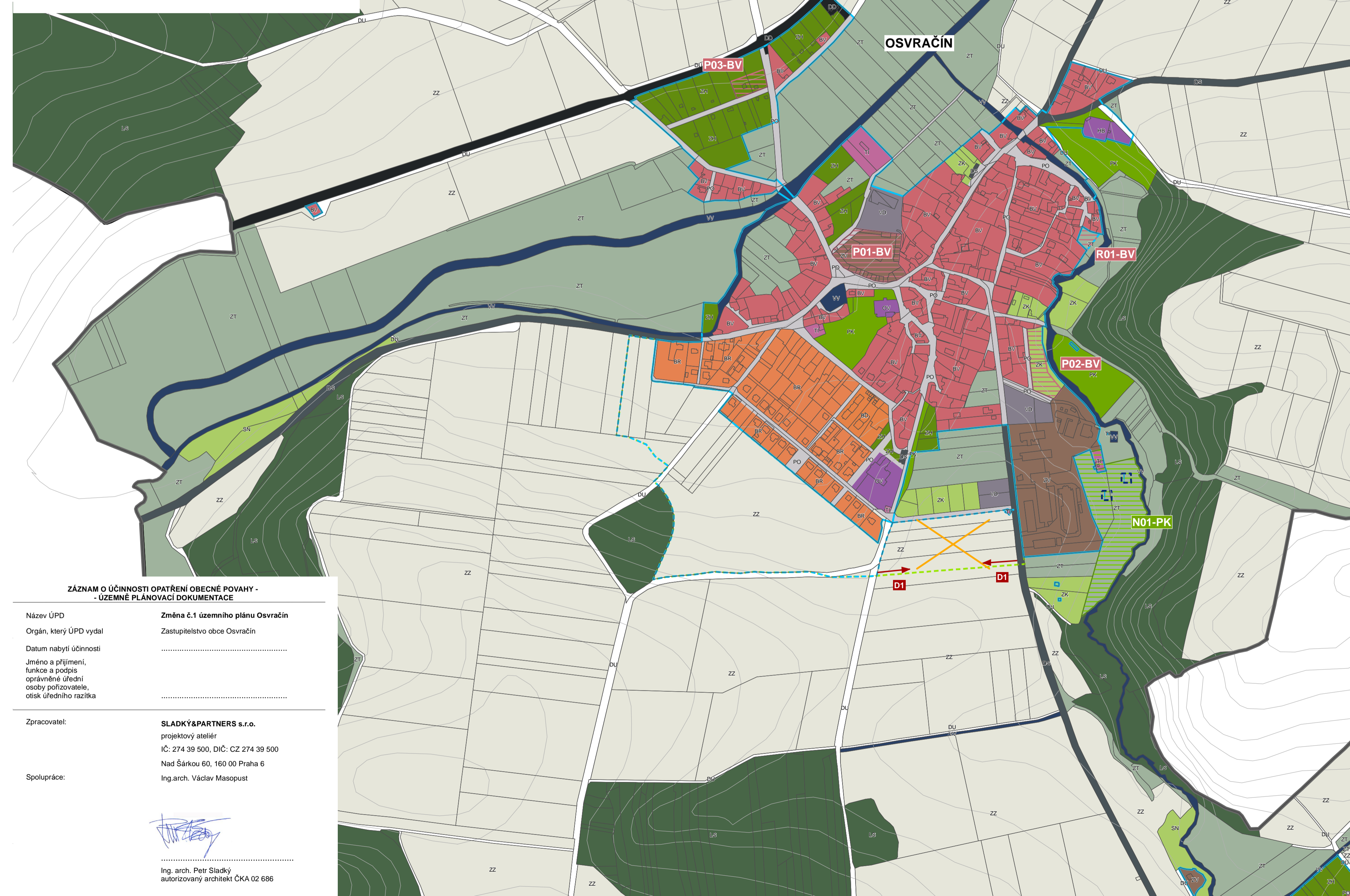
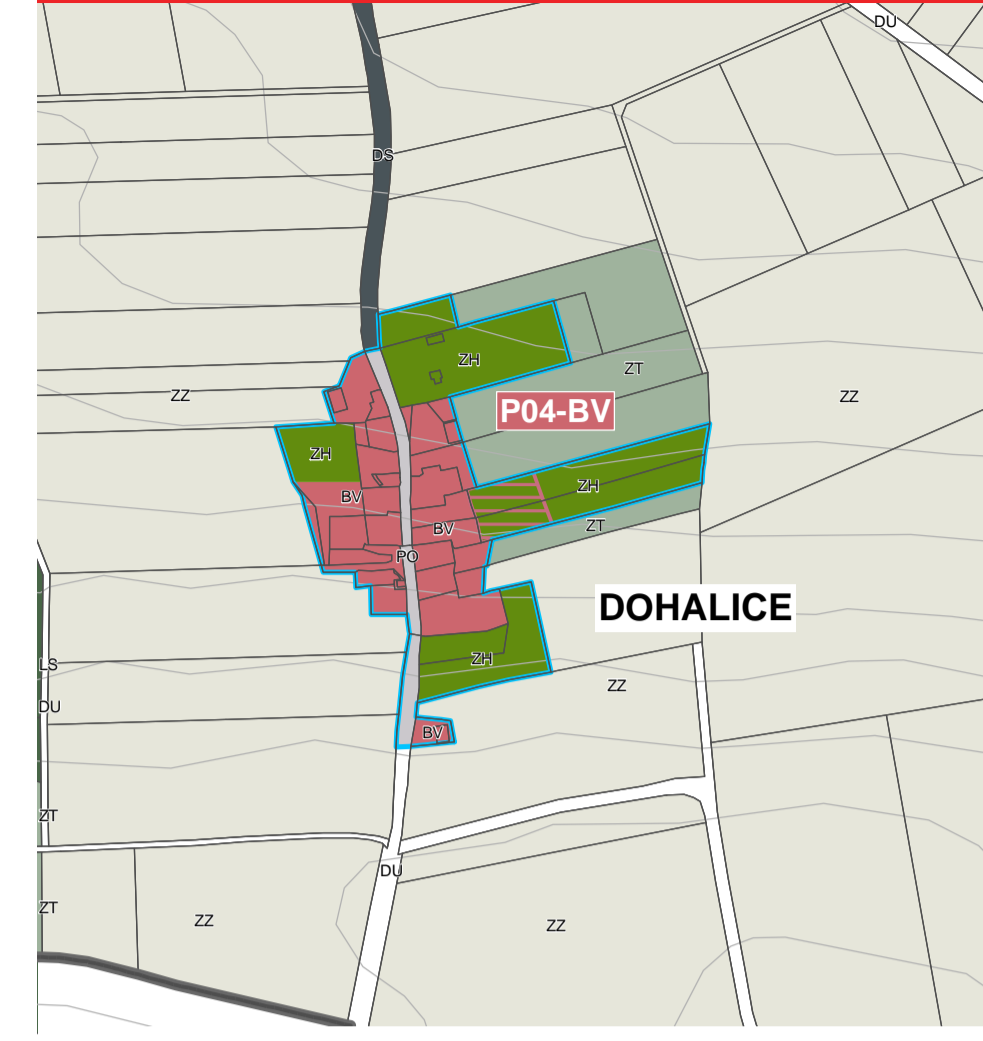


# ZMĚNA Č.1 ÚZEMNÍHO PLÁNU OSVRAČÍN

# ZMĚNA Č.1 ÚZEMNÍHO PLÁNU OSVRAČÍN



	HRANICE ŘEŠENÉHO ÚZEMÍ - SPRÁVNÍ ÚZEMÍ OBCE OSVRAČÍN
	HRANICE KATASTRÁLNÍCH ÚZEMÍ
	HRANICE ZASTAVĚNÉHO ÚZEMÍ VYMEZENÉHO KE DNI 1.9.2016
	HRANICE ZASTAVITELNÝCH PLOCH DLE ZMĚNY Č.1
	HRANICE ZASTAVITELNÝCH PLOCH DLE ÚZEMNÍHO PLÁNU
	RUŠENÉ ZASTAVITELNÉ PLOCHY
	VRSTEVNICE

### PLOCHY S ROZDÍLNÝM ZPŮSOBEM VYUŽITÍ (vyh. 501/2006 Sb.)

	<b>§4 PLOCHY BYDLENÍ</b>
	BR - V RODINNÝCH DOMECH
	BD - V BYTOVÝCH DOMECH
	<b>§5 PLOCHY REKREACE</b>
	- SPECIFICKÉ FORMY REKREACE
	ZK - ZAHRÁDKY
	<b>§6 PLOCHY OBČANSKÉHO VYBAVENÍ</b>
	OV - VEŘEJNĚ PROSPĚŠNÁ (VEŘ.SPRAVA, ŠKOLSTVÍ, ZDRAVOTNICTVÍ, SOC.PÉČE, SPORT)
	HB - HŘBITOVY
	<b>§7 PLOCHY VEŘEJNÝCH PROSTRANSTVÍ</b>
	PO - VEŘEJNÁ A ULIČNÍ PROSTRANSTVÍ, KORIDORY PRO VEŘEJNOU INFRASTRUKTURU
	- ZELEŇ VEŘEJNÁ A URBANISTICKÁ
	PK - PARKY VEŘEJNÉ
	<b>§8 PLOCHY SMÍŠENÉ OBYTNÉ</b>
	BV - VESNICKÉ
	- ZELEŇ VYHRAŽENÁ
	ZH - ZAHRADY V OBYTNÉM ÚZEMÍ
	<b>§9 PLOCHY DOPRAVNÍ INFRASTRUKTURY</b>
	DD - PLOCHY DRÁŽNÍ DOPRAVY
	DS - PLOCHY SILNIČNÍ DOPRAVY
	DU - PLOCHY ÚČELOVÝCH KOMUNIKACÍ
	<b>§10 PLOCHY TECHNICKÉ INFRASTRUKTURY</b>
	TI - PLOCHY TECHNICKÉ INFRASTRUKTURY
	<b>§11 PLOCHY VÝROBY A SKLADOVÁNÍ</b>
	VD - VÝROBA DROBNÁ, LEHKÁ
	<b>§13 PLOCHY VODNÍ A VODOHOSPODÁŘSKÉ</b>
	VV - VODNÍ PLOCHY A TOKY (VKP)
	<b>§14 PLOCHY ZEMĚDĚLSKÉ</b>
	ZZ - ZPF, ORNÁ PŮDA
	ZT - TRAVNÍ POROSTY
	ZV - AREÁLY ZEMĚDĚLSKÉ VÝROBY
	<b>§15 PLOCHY LESNÍ</b>
	LS - PUPFL-LES OCHRANNÝ, HOSPODÁŘSKÝ, ZVL.UŘCENÍ
	<b>§17 PLOCHY SMÍŠENÉ NEZASTAVĚNÉHO ÚZEMÍ</b>

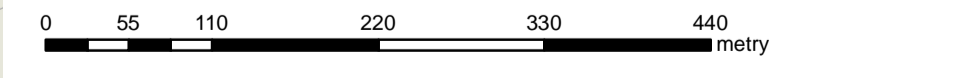
	STAV		NÁVRH	<b>TECHNICKÁ INFRASTRUKTURA</b>
				VODNÍ ZDROJ
				OP VODNÍCH ZDROJŮ
				<b>DOPRAVNÍ INFRASTRUKTURA</b>
				ÚČELOVÁ KOMUNIKACE - SMĚROVÁ

	<b>PLOCHY PŘESTAVBY - PŘEHLED</b>
	P01-BV OSVRAČÍN - STŘED
	P02-BV OSVRAČÍN - VÝCHOD
	P03-BV OSVRAČÍN - SEVER
	P04-BV DOHALICE
	<b>ZASTAVITELNÉ PLOCHY - PŘEHLED</b>
	R01-BV OSVRAČÍN - VÝCHOD
	<b>PLOCHY ZMĚN V NEZASTAVĚNÉM ÚZEMÍ - PŘEHLED</b>
	N01-PK OSVRAČÍN - JIHOVÝCHOD

### ZÁZNAM O ÚČINNOSTI OPATŘENÍ OBECNÉ POVAHY - ÚZEMNĚ PLÁNOVACÍ DOKUMENTACE

Název ÚPD	Změna č.1 územního plánu Osvráčín
Orgán, který ÚPD vydal	Zastupitelstvo obce Osvráčín
Datum nabytí účinnosti	.....
Jméno a příjmení, funkce a podpis oprávněné úřední osoby pořizovatele, otisk úředního razítka	.....
Zpracovatel:	<b>SLADKÝ&amp;PARTNERS s.r.o.</b> projektový ateliér IČ: 274 39 500, DIČ: CZ 274 39 500 Nad Šárkou 60, 160 00 Praha 6
Spolupráce:	Ing.arch. Václav Masopust

Ing. arch. Petr Sladký  
autORIZOVANÝ ARCHITEKT ČKA 02 686



**ÚZEMNÍ PLÁN OSVRAČÍN** ... věřte, že se vám vrátí

KČÚ: OSVRAČÍN

FÁZE: **NÁVRH ZMĚNY Č.1 ÚP PRO SOUČASNÉ JEDNÁNÍ** 09/2016

URBANISTICKÁ KONCEPCE **M 1:5 000 B2.1**

ZPRACOVATEL: SLADKÝ&PARTNERS s.r.o., Nad Šárkou 60, 160 00 Praha 6, zastoupená ING.ARCH. PETREM SLADKÝM (autORIZOVANÝM ARCHITEKTEM ČKA 02 686), spolupráce: ING.ARCH. VÁCLAV MASOPUST