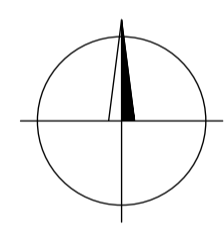








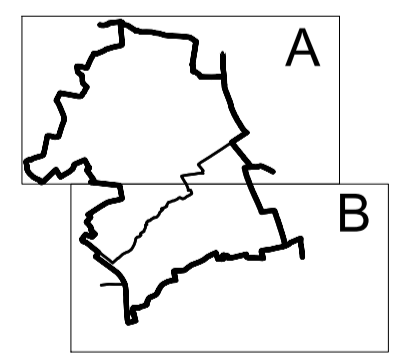
k.ú. SRBICE U KOLOVČE

k.ú. KOLOVČE



### LEGENDA

-  HRANICE ŘEŠENÉHO ÚZEMÍ
-  HRANICE KATASTRÁLNÍHO ÚZEMÍ (z 01/2021)
-  HRANICE ZASTAVĚNÉHO ÚZEMÍ
-  ZASTAVITELNÉ PLOCHY
-  HRANICE BPEJ
-  PŘEDPOKLÁDANÉ ZÁBORY ZPF



ZÁZNAM O ÚČINNOSTI	
OZNAČENÍ SPRÁVNÍHO ORGÁNU, KTERÝ ÚZEMNÍ PLÁN VYDAL:	Zastupitelstvo Obce Močeradý
ÚDAJE O VYDÁNÍ: datum nabytí účinnosti	
ÚDAJE O OPRAVNĚNÉ ÚŘEDNÍ OSOBE POŘIZOVATELE: jméno a příjmení	MÚ Horšovský Týn Odbor výstavby a ÚP
funkce	
podpis a otsk úředního razítka	

PROJEKTANT	ZODP.PROJEKTANT	KRESLIL
EGF, spol.s r.o., Na Tržišti 862, Sušice 342 01	ing.arch.Václav FRANĚK	Iva KUDRNOVSKÁ
OBJEDNATEL: Obec Močeradý, Močeradý 50, 345 61 Staňkov		
AKCE: <b>ÚZEMNÍ PLÁN MOČERADÝ</b>		
NÁZEV: VÝKRES PŘEDPOKLÁDANÝCH ZÁBORŮ ZPF (ČÁST "B")	MĚŘÍTKO: 1:5000	VÝKRES: 5.B
DATA: 01/2021		
Č. ZAKAZKY: 010/2017		