



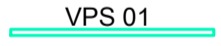



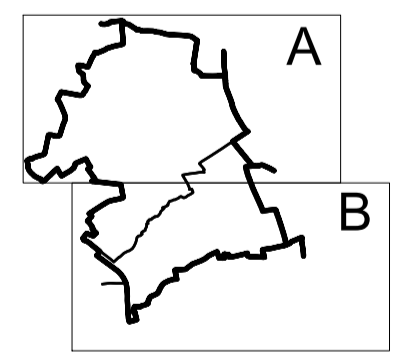
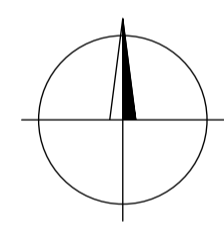


LEGENDA

-  HRANICE ŘEŠENÉHO ÚZEMÍ
-  HRANICE KATASTRÁLNÍHO ÚZEMÍ (z 01/2021)
-  HRANICE ZASTAVĚNÉHO ÚZEMÍ
-  ZASTAVITELNÉ PLOCHY
-  VPS 01
-  VEŘEJNĚ PROSPĚŠNÉ OPATŘENÍ - NAVRHOVANÉ PLOCHY ÚSES - LOKÁLNÍ BIOCENTRUM
-  VEŘEJNĚ PROSPĚŠNÉ OPATŘENÍ - NAVRHOVANÉ PLOCHY ÚSES - LOKÁLNÍ BIODIVNOST
-  VEŘEJNĚ PROSPĚŠNÉ OPATŘENÍ - NAVRHOVANÉ PLOCHY ÚSES - DOPROVODNÁ ZELENĚ



ZÁZNAM O ÚČINNOSTI	
OZNAČENÍ SPRÁVNÍHO ORGÁNU, KTERÝ ÚZEMNÍ PLÁN VYDAL:	Zastupitelstvo Obce Močeradý
ÚDAJE O VYDÁNÍ: datum nabytí účinnosti	
ÚDAJE O OPRAVNĚNÉ ÚŘEDNÍ OSOBĚ POŘIZOVATELE: jméno a příjmení	MÚ Horšovský Týn Odbor výstavby a ÚP
funkce	
podpis a otsk úředního razítka	

PROJEKTANT	ZODP. PROJEKTANT	KRESLIL
EGF, spol. s r. o., Na Tržišti 862, Sušice 342 01	ing.arch. Václav FRANĚK	Iva KUORNŮVSKÁ
OBJEDNATEL: Obec Močeradý, Močeradý 50, 345 61 Staňkov		
AKCE: ÚZEMNÍ PLÁN MOČERADY		
NÁZEV: VÝKRES VEŘEJNĚ PROSPĚŠNÝCH STAVEB, OPATŘENÍ A ASANACÍ (ČÁST "B")	MĚŘÍTKO: 1:5000	VÝKRES: 3.B
DATA: 01/2021		
Č. ZAKÁZKY: 010/2017		