















-  HRANICE ŘEŠENÉHO ÚZEMÍ - SPRÁVNÍ ÚZEMÍ OBCE MECLOV
-  HRANICE KATASTRÁLNÍCH ÚZEMÍ
-  HRANICE ZASTAVĚNÉHO ÚZEMÍ VYMEZENÉHO KE DNI 1.12.2022
-  HRANICE ZASTAVITELNÝCH PLOCH DLE ÚZEMNÍHO PLÁNU
-  HRANICE ZASTAVITELNÝCH PLOCH DLE ZMĚNY Č.2
-  RUŠENÉ ZASTAVITELNÉ PLOCHY
-  ZASTAVITELNÉ PLOCHY
-  PLOCHY PŘESTAVBY
-  PLOCHY ZMĚN V NEZASTAVĚNÉM ÚZEMÍ
-  ÚZEMNÍ REZERVY
-  PLOCHY, KDE BUDE UZAVŘENA DOHODA O PARCELACI
-  PLOCHY, KDE ZMĚNY PROVĚŘÍ ÚZEMNÍ STUDIE
-  PLOCHY, KDE PODMÍNKY STANOVÍ REGULAČNÍ PLÁN
-  ÚZEMÍ, KTERÉ ZPRACUJE ARCHITEKT

**ZÁZNAM O ÚČINNOSTI OPATŘENÍ OBECNÉ POVAHY -  
- ÚZEMNĚ PLÁNOVACÍ DOKUMENTACE**


Název ÚPD	<b>Změna č.2 Územního plánu Meclov</b>
Orgán, který ÚPD vydal	Zastupitelstvo obce Meclov
Datum nabytí účinnosti	.....
Jméno a příjmení, funkce a podpis oprávněné úřední osoby pořizovatele, otisk úředního razítka	.....
Zpracovatel:	<b>MSP, projektová kancelář s.r.o.</b> náměstí Republiky 59, 346 01 Horšovský Týn IČ: 060 94 261
	.....
	Ing. arch. Václav Masopust autorizovaný architekt ČKA 4335



**ZASTAVITELNÉ PLOCHY - PŘEHLED**

-  R03-BO MECLOV - SEVER
-  Z2.R01-BO MECLOV - VÝCHOD

**PLOCHY PŘESTAVBY - PŘEHLED**

-  Z2.P01-SZ MECLOV - SEVER
-  Z2.P02-BO MAŠOVICE - JIH

**ÚZEMNÍ PLÁN  
MECLOV**



K.Ú.: BŘEZÍ U MECLOVA, BOZDÍŠ, JENÍKOVICE U HORŠ.TÝNA, MAŠOVICE U MECLOVA, MECLOV, MRAČNICE, MRCHOJEDY, NĚMČICE U TŘEBNICE, TŘEBNICE U DOMAŽLIC

FÁZE: **ZMĚNA Č.2 ÚZEMNÍHO PLÁNU** 05/2023

**VÝKRES ZÁKLADNÍHO ČLENĚNÍ ÚZEMÍ M 1:5 000 01A**