














ZMĚNA Č.6 ÚZEMNÍHO PLÁNU HORŠOVSKÝ TÝN

-  HRANICE ŘEŠENÉHO ÚZEMÍ - SPRÁVNÍ ÚZEMÍ MĚSTA HORŠOVSKÝ TÝN
-  HRANICE KATASTRÁLNÍHO ÚZEMÍ
-  HRANICE ZASTAVĚNÉHO ÚZEMÍ VYMEZENÉHO KE DNI 01.06.2023
-  ZASTAVITELNÁ PLOCHA S PŘEDPOKLÁDANÝM ZÁBŮREM PF
-  PLOCHA PŘESTAVBY S PŘEDPOKLÁDANÝM ZÁBŮREM PF
-  PLOCHA ZMĚNY V KRAJINĚ S PŘEDPOKLÁDANÝM ZÁBŮREM PF
-  RŮŠENÁ PLOCHA ZMĚNY S PŘEDPOKLÁDANÝM ZÁBŮREM PF
-  POZEMKY URČENÉ K PLNĚNÍ FUNKCE LESA
-  HRANICE 30 M OD OKRAJE LESA
-  MELIORACE - LINOVÁ
-  MELIORACE - PLOŠNÁ
- BONITACE ZEMĚDĚLSKÉ PŮDY**
-  HRANICE BPEJ
-  4/52614 TRÍDA OCHRANY ZPF / KÓD BPEJ

Zpracovatel: **Ateliér KROK s.r.o.**
IČ: 04905547, DIČ: CZ04905547
Unhošťská 2021, 272 01 Kladno

Spolupráce: Ing.arch. Veronika Kronich
Ing.arch. Petra Kolaříková

Ing.arch. Petra Kolaříková
autorizovaný architekt ČKA 04022

ZMĚNA č.6 ÚZEMNÍHO PLÁNU HORŠOVSKÝ TÝN
... krok po kroku získáte náskok!

K.Ú.: BŮROVICE U HORŠOV. TÝNA, DOLNÍ METELSKO, HAŠOV, HORNÍ METELSKO, HORŠOV, HORŠOVSKÝ TÝN, KOCDOUV U HORŠOV. TÝNA, PODRAŽNICE, OPLTEC, SEMOSICE, SVINNÁ U ŠTÍTAR, TASNOVICE, VĚVROV

FÁZE: **ZMĚNA Č.6 ÚZEMNÍHO PLÁNU** 09/2024

VÝKRES PŘEDPOKLÁDANÝCH ZÁBŮRŮ PF 06

ZPRACOVATEL: Ateliér KROK s.r.o., Uhošťská 2021, 272 01 Kladno
Spolupráce: Ing.arch. Petra Kolaříková, ČKA/1822, Ing.arch. Veronika Kronich

M 1:5 000