


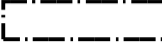








HORŠOVSKÝ TÝN

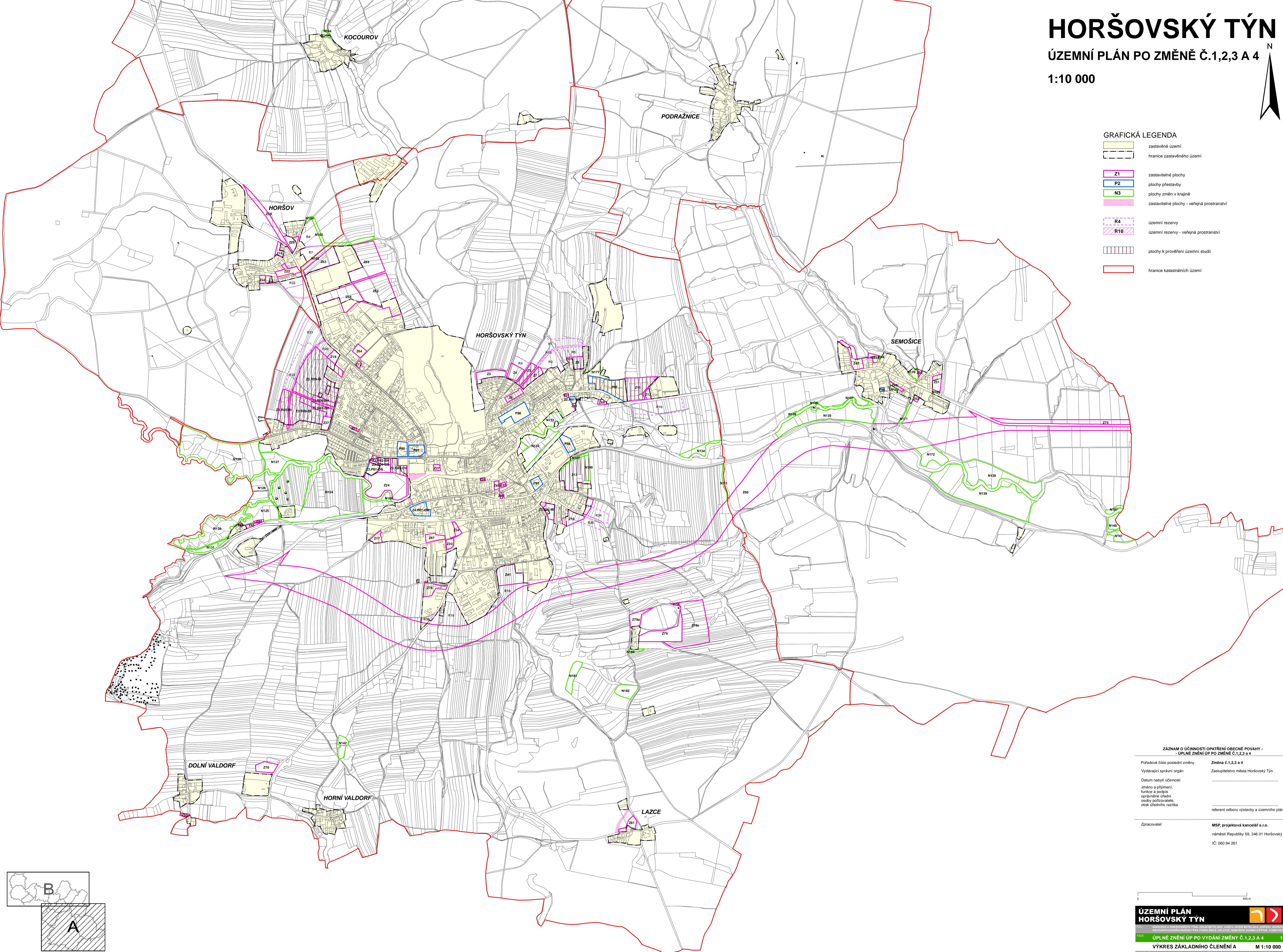
ÚZEMNÍ PLÁN PO ZMĚNĚ Č.1,2,3 A 4

1:10 000



GRAFICKÁ LEGENDA

-  zastavěné území
-  hranice zastavěného území
-  Z1 zastavitelné plochy
-  P2 plochy přestavby
-  N3 plochy změn v krajině
-  zastavitelné plochy - veřejná prostranství
-  R4 územní rezervy
-  R10 územní rezervy - veřejná prostranství
-  plochy k prověření územní studií
-  hranice katastrálních území



ZÁZNAM O ÚČINNOSTI OPATŘENÍ OBECNÉ POKYBY - - ÚPLNÉ ZNĚNÍ ÚP PO ZMĚNĚ Č.1,2,3 A 4

Pořadové číslo poslední změny	Změna č.1,2,3 a 4
Vydávající správní orgán	Zastupitelstvo města Horšovský Týn
Datum nabytí účinnosti
Jméno a příjmení, funkce a podpis oprávněné úřední osoby pořizovatele, otisk úředního razítka referent odboru výstavby a územního plánování
Zpracovatel:	MSP, projektová kancelář s.r.o., náměstí Republiky 59, 346 01 Horšovský Týn, IČ: 060 94 261

