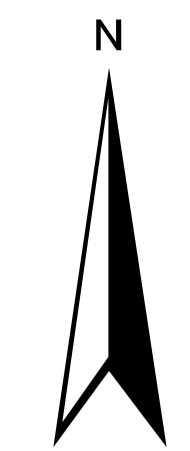
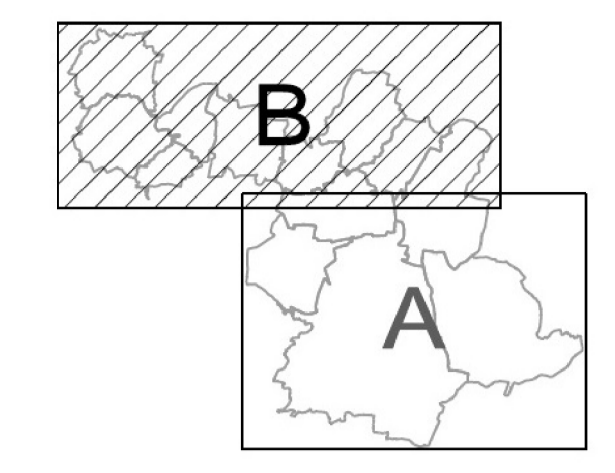


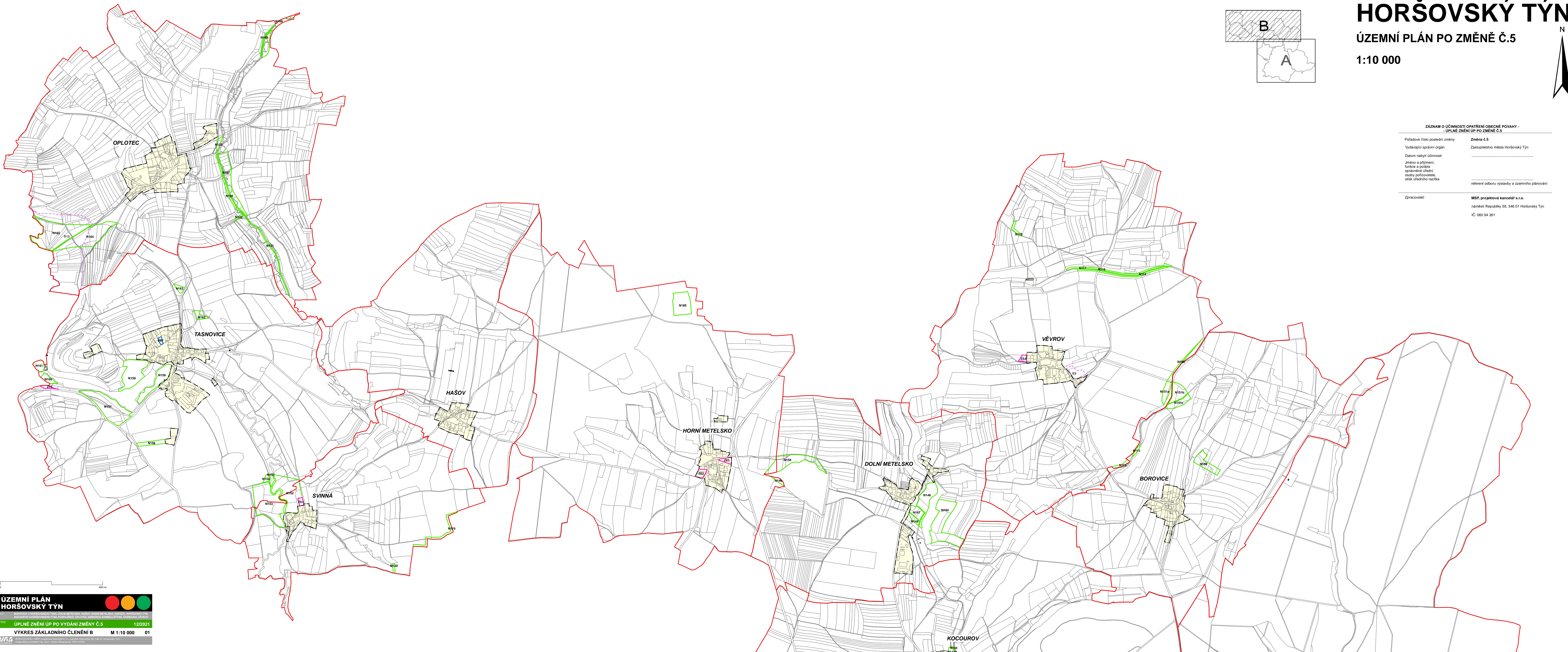
HORŠOVSKÝ TÝN

ÚZEMNÍ PLÁN PO ZMĚNĚ Č.5

1:10 000



ZÁZNAM O ÚČINNOSTI OPATŘENÍ OBECNÉ POVAHY - - ÚPLNÉ ZNĚNÍ ÚP PO ZMĚNĚ Č.5	
Pořadové číslo poslední změny	Změna č.5
Vydávající správní orgán	Zastupitelstvo města Horšovský Týn
Datum nabylí účinnosti
Jméno a příjmení, funkce a podpis oprávněné úřední osoby pořizovatele, otisk úředního razítka referent odboru výstavby a územního plánování
Zpracovatel:	MSP, projektová kancelář s.r.o. náměstí Republiky 59, 346 01 Horšovský Týn IČ: 060 94 261



0 400 m

**ÚZEMNÍ PLÁN
HORŠOVSKÝ TÝN**

BOROVICE U HORŠOVSKÉHO TÝNA, DOLNÍ METELSKO, HAŠOV, HORNÍ METELSKO, HORŠOV, HORŠOVSKÝ TÝN,
KOCOUROV, MĚSTSKÁ VĚVROV, TASNOVICE, VEVROV, ZÁSTAVKOV, ŽALOUBEK

PRŮBĚH: ÚPLNÉ ZNĚNÍ ÚP PO VYDÁNÍ ZMĚNY Č.5 12/2021

VÝKRES ZÁKLADNÍHO ČLENĚNÍ B M 1:10 000 01

ZPRACOVATEL: MSP, projektová kancelář s.r.o., náměstí Republiky 59, 346 01 Horšovský Týn,
IČ: 060 94 261