










LEGENDA

-  HRANICE ŘEŠENÉHO ÚZEMÍ - SPRÁVNÍ ÚZEMÍ MĚSTA HORŠOVSKÝ TÝN
-  HRANICE KATASTRÁLNÍCH ÚZEMÍ
-  HRANICE ZASTAVĚNÉHO ÚZEMÍ VYMEZENÉ KE DNI 10.2.2020
-  ZASTAVITELNÉ PLOCHY
-  PLOCHY PŘESTAVBY
-  PLOCHY ZMĚN V NEZASTAVĚNÉM ÚZEMÍ
-  ÚZEMNÍ REZERVY

ZASTAVITELNÉ PLOCHY - PŘEHLED

Z84-VD SEMOŠICE - SEVER

PLOCHY PŘESTAVBY - PŘEHLED

Z2.P01-SM HORŠOVSKÝ TÝN - VÝCHOD

Z31-OS HORŠOVSKÝ TÝN - VÝCHOD

**ZÁZNAM O ÚČINNOSTI OPATŘENÍ OBECNÉ POVAHY -
- ÚZEMNĚ PLÁNOVACÍ DOKUMENTACE**

Název ÚPD	Změna č.2 Územního plánu Horšovský Týn
Orgán, který ÚPD vydal	Zastupitelstvo obce Horšovský Týn
Datum nabytí účinnosti
Jméno a příjmení, funkce a podpis oprávněné úřední osoby pořizovatele, otisk úředního razítka

Zpracovatel: **MSP, projektová kancelář s.r.o.**
náměstí Republiky 59, 346 01 Horšovský Týn
IČ: 060 94 261

.....
Ing. arch. Václav Masopust
autorizovaný architekt ČKA 4335

0 400 m

**ÚZEMNÍ PLÁN
HORŠOVSKÝ TÝN**

K.Ú.: BOROVICE U HORŠOVSKÉHO TÝNA, DOLNÍ METELSKO, HAŠOV, HORNÍ METELSKO, HORŠOV, HORŠOVSKÝ TÝN,
KOCOUROV U HORŠOVSKÉHO TÝNA, PODRAŽNICE, OPLOTEC, SEMOŠICE, SVINNÁ U ŠTÍTAR, TASNOVICE, VĚVROV

FÁZE: ZMĚNA Č.2 ÚZEMNÍHO PLÁNU

VÝKRES ZÁKLADNÍHO ČLENĚNÍ



09/2020

M 1:5 000 01B

ZPRACOVATEL: MSP, projektová kancelář s.r.o., náměstí Republiky 59, 346 01 Horšovský Týn,
zodpovědný architekt Ing. arch. Václav Masopust, (ČKA 4335)

