







LEGENDA

-  HRANICE ŘEŠENÉHO ÚZEMÍ - SPRÁVNÍ ÚZEMÍ MĚSTA HORŠOVSKÝ TÝN
-  HRANICE KATASTRÁLNÍCH ÚZEMÍ
-  HRANICE ZASTAVĚNÉHO ÚZEMÍ VYMEZENÉ KE DNI 1.10.2020

- PLOCHY STABILIZOVANÉ** **PLOCHY ZMĚN** **ÚZEMNÍ REZERVY** **PLOCHY S ROZDÍLNÝM ZPŮSOBEM VYUŽITÍ** (vyh. 501/2006 Sb.)
-  PLOCHY BYDLENÍ INDIVIDUÁLNÍHO (BI)

PLOCHY PŘESTAVBY - PŘEHLED

- Z5.P01-BI** HORŠOVSKÝ TÝN - VÝCHOD

**ZÁZNAM O ÚČINNOSTI OPATŘENÍ OBECNÉ POVAHY -
- ÚZEMNĚ PLÁNOVACÍ DOKUMENTACE**

Název ÚPD	Změna č.5 Územního plánu Horšovský Týn
Orgán, který ÚPD vydal	Zastupitelstvo obce Horšovský Týn
Datum nabytí účinnosti
Jméno a příjmení, funkce a podpis oprávněné úřední osoby pořizovatele, otisk úředního razítka

Zpracovatel: **Ing. arch. Václav Masopust**
Tolstého 115, 346 01 Horšovský Týn
IČ: 86914235

.....
Ing. arch. Václav Masopust
autorizovaný architekt ČKA 4335

0 400 m

**ÚZEMNÍ PLÁN
HORŠOVSKÝ TÝN**

K.Ú.: BOROVICE U HORŠOVSKÉHO TÝNA, DOLNÍ METELSKO, HAŠOV, HORNÍ METELSKO, HORŠOV, HORŠOVSKÝ TÝN, KOCOUROV U HORŠOVSKÉHO TÝNA, PODRAŽNICE, OPLOTEC, SEMOŠICE, SVINNÁ U ŠTÍTAR, TASNOVICE, VĚVROV

FÁZE: **ZMĚNA Č.5 ÚZEMNÍHO PLÁNU** **12/2021**

HLAVNÍ VÝKRES **M 1:5 000** **02**

 ZPRACOVATEL: ING. ARCH. VÁCLAV MASOPUST, Tolstého 115, 346 01 Horšovský Týn, (ČKA 4335)

