










**LEGENDA**

-  HRANICE ŘEŠENÉHO ÚZEMÍ - SPRÁVNÍ ÚZEMÍ MĚSTA HORŠOVSKÝ TÝN
-  HRANICE KATASTRÁLNÍCH ÚZEMÍ
-  HRANICE ZASTAVĚNÉHO ÚZEMÍ VYMEZENÉ KE DNI 1.10.2020
-  ZASTAVITELNÉ PLOCHY
-  PLOCHY PŘESTAVBY
-  PLOCHY ZMĚN V NEZASTAVĚNÉM ÚZEMÍ
-  ÚZEMNÍ REZERVY



**PLOCHY PŘESTAVBY - PŘEHLED**

**Z5.P01-BI** HORŠOVSKÝ TÝN - VÝCHOD

**ZÁZNAM O ÚČINNOSTI OPATŘENÍ OBECNÉ POVAHY -  
- ÚZEMNĚ PLÁNOVACÍ DOKUMENTACE**

Název ÚPD	Změna č.5 Územního plánu Horšovský Týn
Orgán, který ÚPD vydal	Zastupitelstvo obce Horšovský Týn
Datum nabytí účinnosti	.....
Jméno a příjmení, funkce a podpis oprávněné úřední osoby pořizovatele, otisk úředního razítka	.....

Zpracovatel: **Ing. arch. Václav Masopust**  
Tolstého 115, 346 01 Horšovský Týn  
IČ: 86914235

.....  
Ing. arch. Václav Masopust  
autorizovaný architekt ČKA 4335

0 400 m

**ÚZEMNÍ PLÁN  
HORŠOVSKÝ TÝN**

K.Ú.: BOROVICE U HORŠOVSKÉHO TÝNA, DOLNÍ METELSKO, HAŠOV, HORNÍ METELSKO, HORŠOV, HORŠOVSKÝ TÝN, KOCOUROV U HORŠOVSKÉHO TÝNA, PODRAŽNICE, OPLOTEC, SEMOŠICE, SVINNÁ U ŠTÍTAR, TASNOVICE, VĚVROV

FÁZE: **ZMĚNA Č.5 ÚZEMNÍHO PLÁNU** 12/2021

**VÝKRES ZÁKLADNÍHO ČLENĚNÍ** **M 1:5 000** **01**

 ZPRACOVATEL: ING. ARCH. VÁCLAV MASOPUST, Tolstého 115, 346 01 Horšovský Týn, (ČKA 4335)