













-  HRANICE ŘEŠENÉHO ÚZEMÍ - SPRÁVNÍ ÚZEMÍ OBCE HLOHOVČICE
-  HRANICE KATASTRÁLNÍCH ÚZEMÍ
-  HRANICE ZASTAVĚNÉHO ÚZEMÍ VYMEZENÉHO KE DNI 1.1.2021
-  HRANICE ZASTAVITELNÝCH PLOCH
-  ZASTAVITELNÉ PLOCHY
-  PLOCHY PŘESTAVBY
-  PLOCHY ZMĚN V NEZASTAVĚNÉM ÚZEMÍ
-  POZEMKY URČENÉ K PLNĚNÍ FUNKCE LESA
-  HLAVNÍ ODVODŇOVACÍ ZAŘÍZENÍ
-  MELIORACE - PLOŠNÁ
- BONITACE ZEMĚDĚLSKÉ PŮDY**
-  HRANICE BPEJ
-  TRÍDA OCHRANY ZPF / KÓD BPEJ

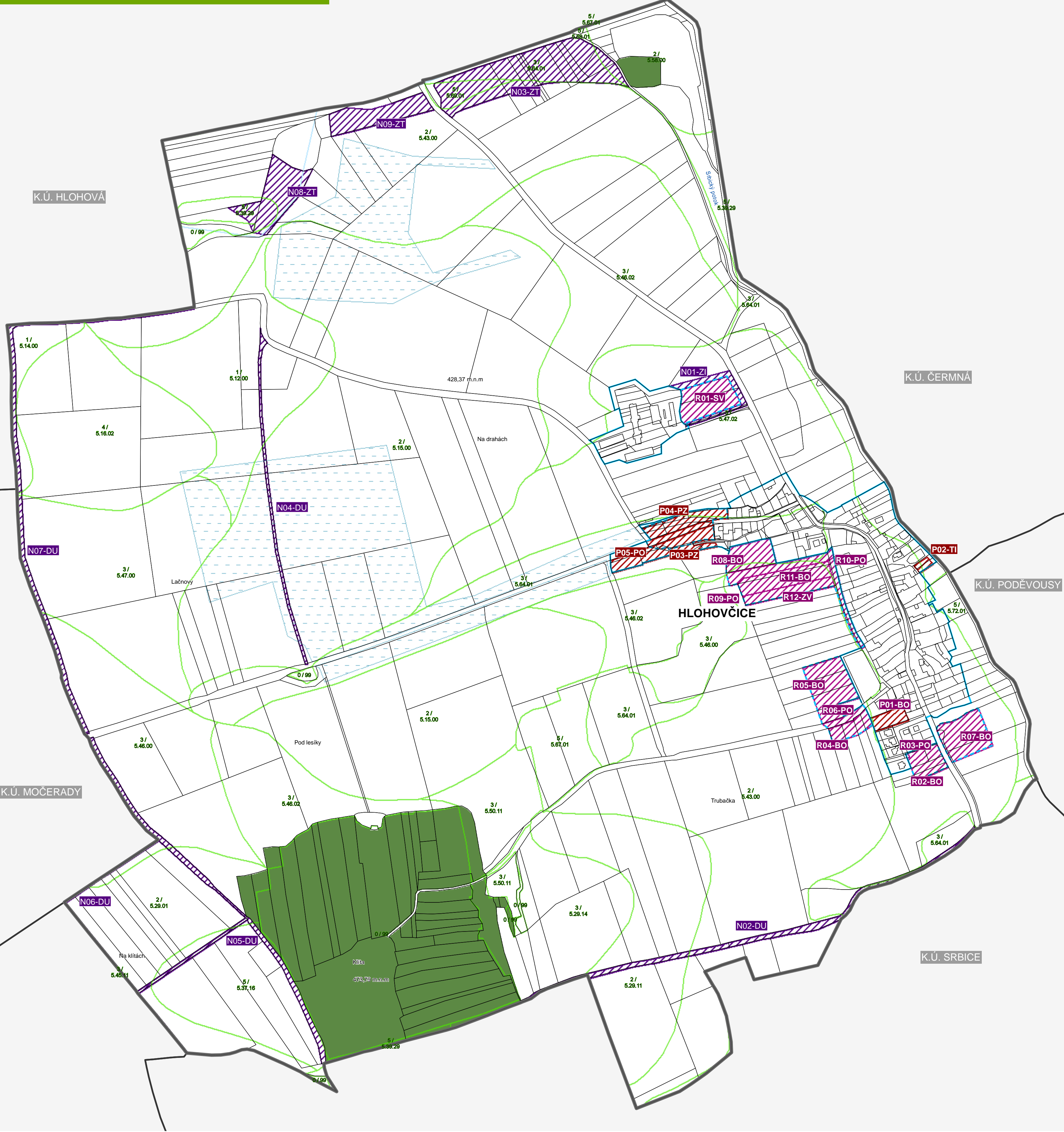
K.Ú. HLOHOVÁ

K.Ú. ČERMNÁ

K.Ú. PODĚVOUSY

K.Ú. MOČERADY

K.Ú. SRBICE



Zpracovatel: **Ing.arch. Václav Masopust**  
 IČ: 86914235  
 Tolstého 115, 346 01 Horšovský Týn

Ing. arch. Václav Masopust  
 autorizovaný architekt ČKA 4335

0 400 m

TENTO PROJEKT BYL SPOLUFINANCOVÁN Z PROGRAMU STABILIZACE A OBNOVY VENKOVA PLZEŇSKÉHO KRAJE



## ÚZEMNÍ PLÁN HLOHOVČICE

K.Ú.: HLOHOVČICE

FAZE: ÚZEMNÍ PLÁN

09/2022

VÝKRES PŘEDPOKLÁDANÝCH ZÁBORŮ PF M 1:5 000 06

ZPRACOVATEL: ING. ARCH. VÁCLAV MASOPUST, Tolstého 115, 346 01 Horšovský Týn, (ČKA 4335)

### ZASTAVITELNÉ PLOCHY - PŘEHLED

|  |  |
|--|--|
| <b>R01-SV</b> SEVERNĚ OD HLOHOVČIC     | <b>R02-BO</b> HLOHOVČICE - JIH         |
| <b>R03-PO</b> HLOHOVČICE - JIH         | <b>R04-BO</b> HLOHOVČICE - JIHOZÁPAD   |
| <b>R05-BO</b> HLOHOVČICE - ZÁPAD       | <b>R06-PO</b> HLOHOVČICE - ZÁPAD       |
| <b>R07-BO</b> HLOHOVČICE - JIHOVÝCHOD  | <b>R08-BO</b> HLOHOVČICE - SEVEROZÁPAD |
| <b>R09-PO</b> HLOHOVČICE - SEVEROZÁPAD | <b>R10-PO</b> HLOHOVČICE - ZÁPAD       |
| <b>R11-BO</b> HLOHOVČICE - ZÁPAD       | <b>R12-ZV</b> HLOHOVČICE - ZÁPAD       |

### PLOCHY PŘESTAVBY - PŘEHLED

|  |  |
|--|--|
| <b>P01-BO</b> HLOHOVČICE - JIH         | <b>P02-TI</b> HLOHOVČICE - VÝCHOD      |
| <b>P03-PZ</b> HLOHOVČICE - SEVEROZÁPAD | <b>P04-PZ</b> HLOHOVČICE - SEVEROZÁPAD |
| <b>P05-PO</b> HLOHOVČICE - ZÁPAD       |  |

### PLOCHY ZMĚN V NEZASTAVĚNÉM ÚZEMÍ - PŘEHLED

|  |  |
|--|--|
| <b>N01-ZI</b> SEVERNĚ OD HLOHOVČIC       | <b>N02-DU</b> JIŽNĚ OD HLOHOVČIC         |
| <b>N03-ZI</b> SEVERNĚ OD HLOHOVČIC       | <b>N04-DU</b> SEVEROZÁPADNĚ OD HLOHOVČIC |
| <b>N05-DU</b> ZÁPADNĚ OD HLOHOVČIC       | <b>N06-DU</b> ZÁPADNĚ OD HLOHOVČIC       |
| <b>N07-DU</b> SEVEROZÁPADNĚ OD HLOHOVČIC | <b>N08-ZI</b> SEVEROZÁPADNĚ OD HLOHOVČIC |
| <b>N09-ZI</b> SEVERNĚ OD HLOHOVČIC       |  |