








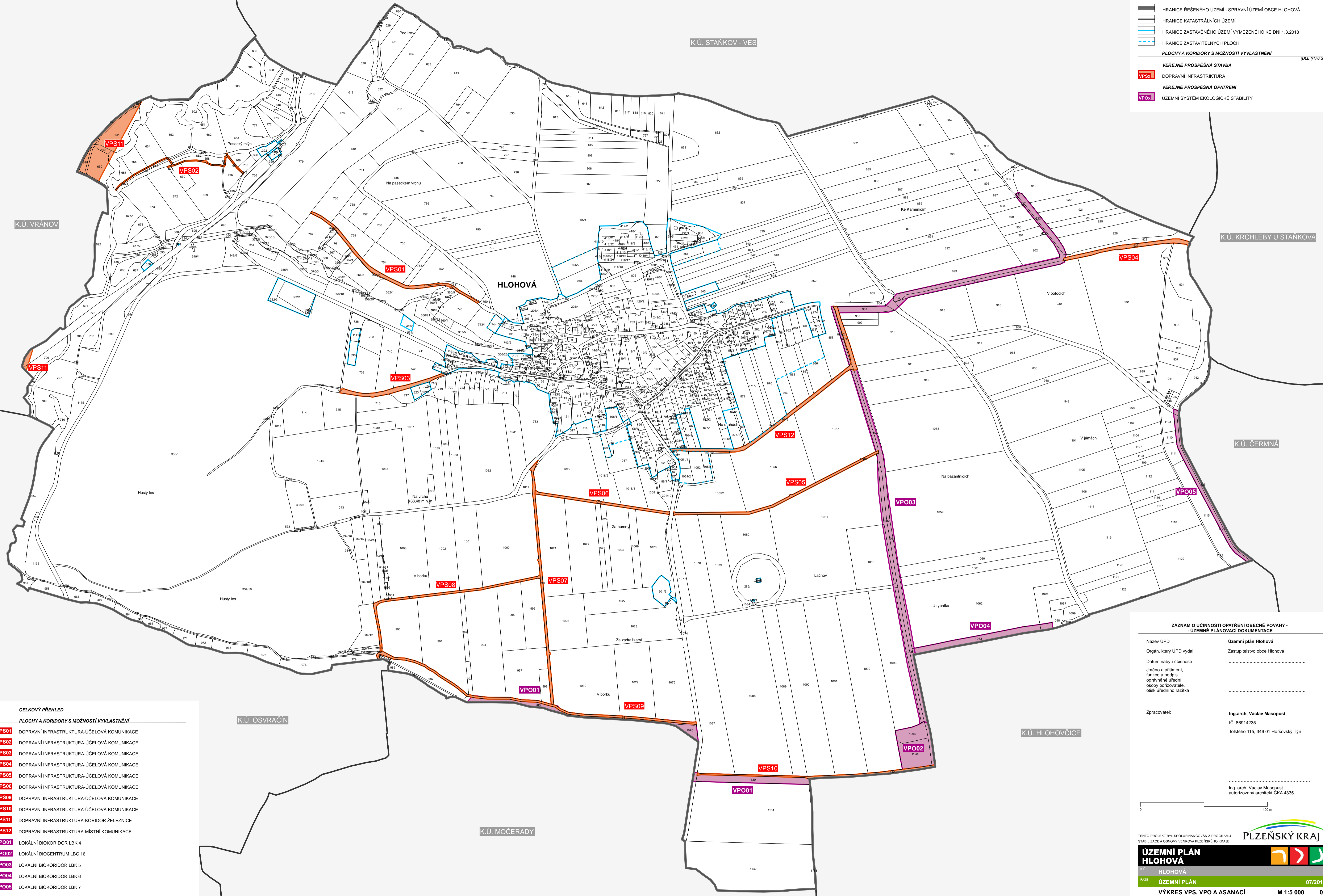


-  HRANICE ŘEŠENÉHO ÚZEMÍ - SPRÁVNÍ ÚZEMÍ OBCE HLOHOVÁ
-  HRANICE KATASTRÁLNÍCH ÚZEMÍ
-  HRANICE ZASTAVĚNÉHO ÚZEMÍ VYMEZENÉHO KE DNI 1.3.2018
-  HRANICE ZASTAVITELNÝCH PLOCH
-  PLOCHY A KORIDORY S MOŽNOSTÍ VYVLASTNĚNÍ (DLE §170 SZ)
-  **VPSx** VEŘEJNĚ PROSPĚŠNÁ STAVBA
-  DOPRAVNÍ INFRASTRUKTURA
-  VEŘEJNĚ PROSPĚŠNÁ OPATŘENÍ
-  **VPOx** ÚZEMNÍ SYSTÉM EKOLOGICKÉ STABILITY



- CELKOVÝ PŘEHLED**
- PLOCHY A KORIDORY S MOŽNOSTÍ VYVLASTNĚNÍ**
- VPS01** DOPRAVNÍ INFRASTRUKTURA-ÚČELOVÁ KOMUNIKACE
 - VPS02** DOPRAVNÍ INFRASTRUKTURA-ÚČELOVÁ KOMUNIKACE
 - VPS03** DOPRAVNÍ INFRASTRUKTURA-ÚČELOVÁ KOMUNIKACE
 - VPS04** DOPRAVNÍ INFRASTRUKTURA-ÚČELOVÁ KOMUNIKACE
 - VPS05** DOPRAVNÍ INFRASTRUKTURA-ÚČELOVÁ KOMUNIKACE
 - VPS06** DOPRAVNÍ INFRASTRUKTURA-ÚČELOVÁ KOMUNIKACE
 - VPS09** DOPRAVNÍ INFRASTRUKTURA-ÚČELOVÁ KOMUNIKACE
 - VPS10** DOPRAVNÍ INFRASTRUKTURA-ÚČELOVÁ KOMUNIKACE
 - VPS11** DOPRAVNÍ INFRASTRUKTURA-KORIDOR ŽELEZNICE
 - VPS12** DOPRAVNÍ INFRASTRUKTURA-MÍSTNÍ KOMUNIKACE
 - VPO01** LOKÁLNÍ BIKORIDOR LBK 4
 - VPO02** LOKÁLNÍ BIOCENTRUM LBC 16
 - VPO03** LOKÁLNÍ BIKORIDOR LBK 5
 - VPO04** LOKÁLNÍ BIKORIDOR LBK 6
 - VPO05** LOKÁLNÍ BIKORIDOR LBK 7

ZÁZNAM O ÚČINNOSTI OPATŘENÍ OBECNÉ POKYBY - ÚZEMNĚ PLÁNOVACÍ DOKUMENTACE

Název ÚPD	Územní plán Hlohová
Orgán, který ÚPD vydal	Zastupitelstvo obce Hlohová
Datum nabytí účinnosti
Jméno a příjmení, funkce a podpis oprávněné úřední osoby pořizovatele, oteisk úředního razítka
Zpracovatel:	Ing.arch. Václav Masopust IČ: 86914235 Tolstého 115, 346 01 Hlohovský Týn
	Ing. arch. Václav Masopust autorizovaný architekt ČKA 4335

