




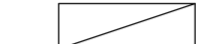



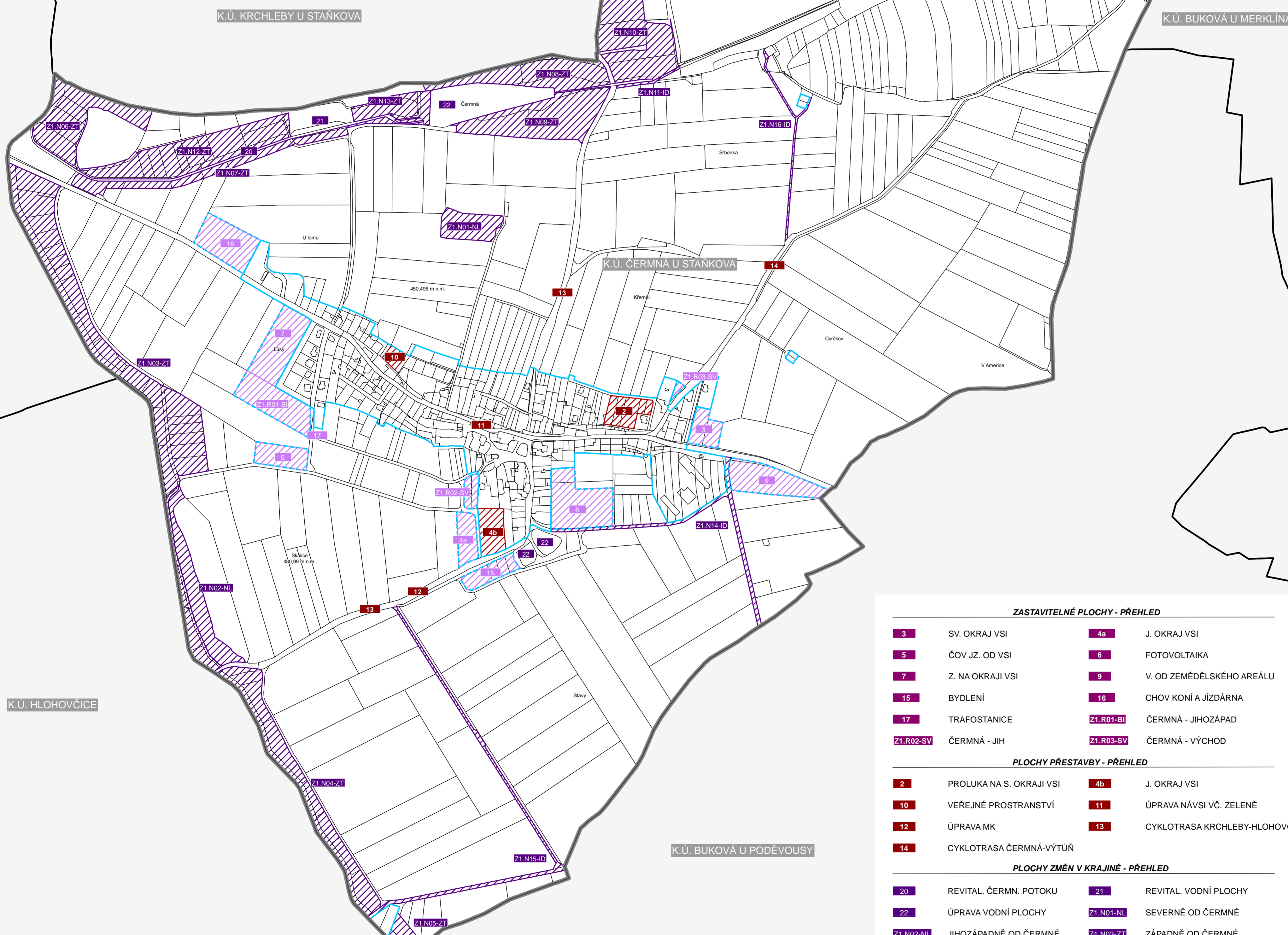


LEGENDA

-  HRANICE ŘEŠENÉHO ÚZEMÍ - SPRÁVNÍ ÚZEMÍ OBCE ČERMNÁ
-  HRANICE KATASTRÁLNÍCH ÚZEMÍ
-  HRANICE ZASTAVĚNÉHO ÚZEMÍ VYMEZENÉHO KE DNI 20.6.2021
-  HRANICE ZASTAVITELNÝCH PLOCH
-  ZASTAVITELNÉ PLOCHY
-  PLOCHY PŘESTAVBY
-  PLOCHY ZMĚN V NEZASTAVĚNÉM ÚZEMÍ
-  PLOCHY ÚZEMNÍCH REZERV
-  PLOCHY, KDE JE NUTNÉ UZAVŘÍT DOHODU O PARCELACI
-  PLOCHY, KDE ZMĚNY PROVĚŘÍ ÚZEMNÍ STUDIE
-  PLOCHY, KDE PODMÍNKY STANOVÍ REGULAČNÍ PLÁN



ZASTAVITELNÉ PLOCHY - PŘEHLED

<b>3</b>	SV. OKRAJ VSI	<b>4a</b>	J. OKRAJ VSI
<b>5</b>	ČOV JZ. OD VSI	<b>6</b>	FOTOVOLTAIKA
<b>7</b>	Z. NA OKRAJI VSI	<b>9</b>	V. OD ZEMĚDĚLSKÉHO AREÁLU
<b>15</b>	BYDLENÍ	<b>16</b>	CHOV KONÍ A JÍZDÁRNA
<b>17</b>	TRAFOSTANICE	<b>Z1.R01-BI</b>	ČERMNÁ - JIHOZÁPAD
<b>Z1.R02-SV</b>	ČERMNÁ - JIH	<b>Z1.R03-SV</b>	ČERMNÁ - VÝCHOD

PLOCHY PŘESTAVBY - PŘEHLED

<b>2</b>	PROLUKA NA S. OKRAJI VSI	<b>4b</b>	J. OKRAJ VSI
<b>10</b>	VEŘEJNÉ PROSTRANSTVÍ	<b>11</b>	ÚPRAVA NÁVSI VČ. ZELEŇ
<b>12</b>	ÚPRAVA MK	<b>13</b>	CYKLOTRASA KRCHLEBY-HLOHOVČICE
<b>14</b>	CYKLOTRASA ČERMNÁ-VÝTŮŇ		

PLOCHY ZMĚN V KRAJINĚ - PŘEHLED

<b>20</b>	REVITAL. ČERMN. POTOKU	<b>21</b>	REVITAL. VODNÍ PLOCHY
<b>22</b>	ÚPRAVA VODNÍ PLOCHY	<b>Z1.N01-NL</b>	SEVERNĚ OD ČERMNÉ
<b>Z1.N02-NL</b>	JIHOZÁPADNĚ OD ČERMNÉ	<b>Z1.N03-Z1</b>	ZÁPADNĚ OD ČERMNÉ
<b>Z1.N04-Z1</b>	JIHOZÁPADNĚ OD ČERMNÉ	<b>Z1.N05-Z1</b>	JIŽNĚ OD ČERMNÉ
<b>Z1.N06-Z1</b>	SEVEROZÁPADNĚ OD ČERMNÉ	<b>Z1.N07-Z1</b>	SEVEROZÁPAD. OD ČERMNÉ
<b>Z1.N08-Z1</b>	SEVERNĚ OD ČERMNÉ	<b>Z1.N09-Z1</b>	SEVERNĚ OD ČERMNÉ
<b>Z1.N10-Z1</b>	SEVERNĚ OD ČERMNÉ	<b>Z1.N11-ID</b>	SEVERNĚ OD ČERMNÉ
<b>Z1.N12-Z1</b>	SEVEROZÁPADNĚ OD ČERMNÉ	<b>Z1.N13-Z1</b>	SEVERNĚ OD ČERMNÉ
<b>Z1.N14-ID</b>	JIHOVÝCHODNĚ OD ČERMNÉ	<b>Z1.N15-ID</b>	JIŽNĚ OD ČERMNÉ
<b>Z1.N16-ID</b>	SEVEROVÝCHODNĚ OD ČERMNÉ		

ZÁZNAM O ÚČINNOSTI OPATŘENÍ OBECNÉ POVAHY - ÚPLNÉ ZNĚNÍ ÚP PO ZMĚNĚ Č. 1

Vydávající správní orgán:	Zastupitelstvo obce Čermná
Pořadové číslo poslední změny:	<b>Změna č.1</b>
Datum nabytí účinnosti:	.....
Pořizovatel:	Městský úřad Horšovský Týn
Jméno a přijetí, funkce a podpis oprávněné úřední osoby pořizovatele, otisk úředního razítka:	.....



**ÚZEMNÍ PLÁN ČERMNÁ**  
 K.Ú. ČERMNÁ U STANKOVA  
 FÁZE: ÚPLNÉ ZNĚNÍ ÚP ČERMNÁ PO VYDÁNÍ ZMĚNY Č. 1 11/2021  
 VÝKRES ZÁKLADNÍHO ČLENĚNÍ ÚZEMÍ M 1:5 000 01  
 ZPRACOVATEL: MSP, projektová kancelář s.r.o., náměstí Republiky 53, 346 01 Horšovský Týn, zodpovědný architekt Ing. arch. Václav Mašpoust, (ČKA 4336)