




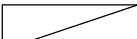







ZMĚNA Č.1 ÚZEMNÍHO PLÁNU PUCLICE

ZMĚNA Č.1 ÚZEMNÍHO PLÁNU PUCLICE

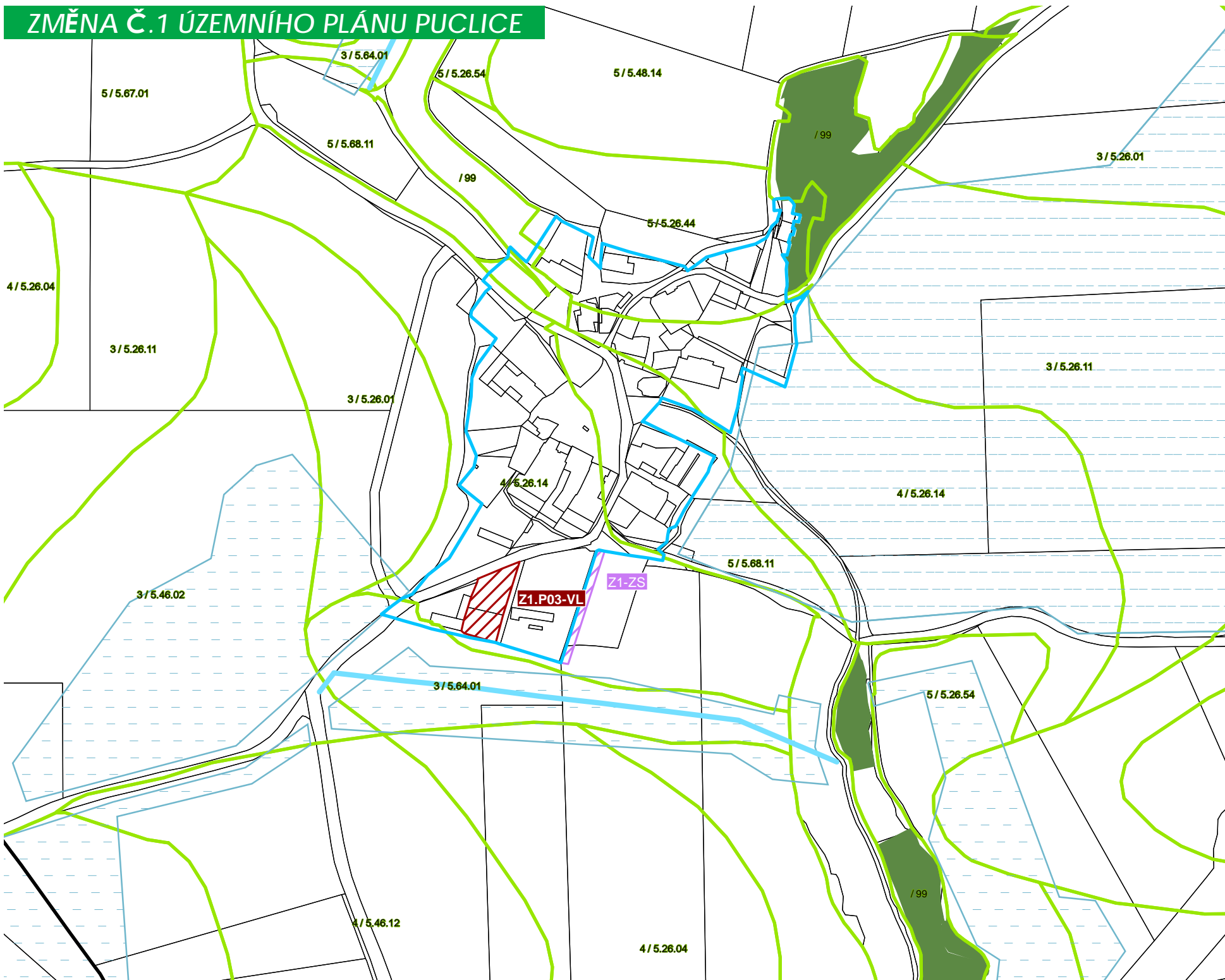


LEGENDA

-  HRANICE ŘEŠENÉHO ÚZEMÍ - SPRÁVNÍ ÚZEMÍ OBCE PUCLICE
-  HRANICE KATASTRÁLNÍCH ÚZEMÍ
-  HRANICE ZASTAVĚNÉHO ÚZEMÍ VYMEZENÉHO KE DNI 1.5.2022
-  HRANICE ZASTAVITELNÝCH PLOCH DLE ÚZEMNÍHO PLÁNU
-  HRANICE ZASTAVITELNÝCH PLOCH DLE ZMĚNY Č.1 ÚP
-  RUŠENÉ ZASTAVITELNÉ PLOCHY
-  ZASTAVITELNÉ PLOCHY
-  PLOCHY PŘESTAVBY
-  POZEMKY URČENÉ K PLNĚNÍ FUNKCE LESA
-  MELIORACE - LINIOVÁ
-  MELIORACE - PLOŠNÁ



Zpracovatel:

Ing.arch. Václav Masopust
IČ: 86914235
Ječná 316, 346 01 Horšovský Týn



ZASTAVITELNÉ PLOCHY - PŘEHLED

BONITACE ZEMĚDĚLSKÉ PŮDY

- | | | | |
|---------------------------------------|-------------------------------------|---|-----------------------------------|
| Z1.R01-BV PUCLICE - JIHOVÝCHOD | Z4-ZS PUCLICE - SEVEROVÝCHOD |  | HRANICE BPEJ |
| Z1-ZS MALÝ MALAHOV - JIH | |  | TŘÍDA OCHRANY ZPF / OZNAČENÍ BPEJ |

PLOCHY PŘESTAVBY - PŘEHLED

- | | |
|---|---|
| Z1.P01-BV PUCLICE - SEVEROVÝCHOD | Z1.P02-ZS PUCLICE - SEVEROVÝCHOD |
| Z1.P03-VL MALÝ MALAHOV - JIH | |

Ing. arch. Václav Masopust
autorizovaný architekt ČKA 4335



ÚZEMNÍ PLÁN PUCLICE

K.Ú.: PUCLICE, MALÝ MALAHOV, DOUBRAVA U PUCLIC

FÁZE: ZMĚNA Č.1 ÚZEMNÍHO PLÁNU

01/2023

VÝKRES PŘEDPOKLÁDANÝCH ZÁBORŮ PF M 1:5 000 04B



ZPRACOVATEL: ING. ARCH. VÁCLAV MASOPUST, Ječná 316, 346 01 Horšovský Týn, (ČKA 4335)