




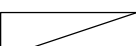



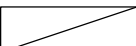

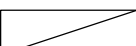





LEGENDA

-  HRANICE ŘEŠENÉHO ÚZEMÍ - SPRÁVNÍ ÚZEMÍ OBCE PUCLICE
-  HRANICE KATASTRÁLNÍCH ÚZEMÍ
-  HRANICE ZASTAVĚNÉHO ÚZEMÍ VYMEZENÉHO KE DNI 1.5.2022
-  HRANICE ZASTAVITELNÝCH PLOCH DLE ÚZEMNÍHO PLÁNU
-  HRANICE ZASTAVITELNÝCH PLOCH DLE ZMĚNY Č.1 ÚP
-  RUŠENÉ ZASTAVITELNÉ PLOCHY
-  ZASTAVITELNÉ PLOCHY
-  PLOCHY PŘESTAVBY
-  PLOCHY ZMĚN V NEZASTAVĚNÉM ÚZEMÍ
-  PLOCHY ÚZEMNÍCH REZERV
-  PLOCHY, KDE JE NUTNÉ UZAVŘÍT DOHODU O PARCELACI
-  PLOCHY, KDE ZMĚNY PROVĚŘÍ ÚZEMNÍ STUDIE
-  PLOCHY, KDE PODMÍNKY STANOVÍ REGULAČNÍ PLÁN

Zpracovatel:

Ing.arch. Václav Masopust

IČ: 86914235

Ječná 316, 346 01 Horšovský Týn

ZASTAVITELNÉ PLOCHY - PŘEHLED

Z1.R01-BV	PUCLICE - JIHOVÝCHOD	Z4-ZS	PUCLICE - SEVEROVÝCHOD
Z1-ZS	MALÝ MALAHOV - JIH		

PLOCHY PŘESTAVBY - PŘEHLED

Z1.P01-BV	PUCLICE - SEVEROVÝCHOD	Z1.P02-ZS	PUCLICE - SEVEROVÝCHOD
Z1.P03-VL	MALÝ MALAHOV - JIH		

ZÁZNAM O ÚČINNOSTI OPATŘENÍ OBECNÉ POVAHY - - ÚZEMNĚ PLÁNOVACÍ DOKUMENTACE

Název ÚPD	Změna č.1 Územního plánu Puclice
Orgán, který ÚPD vydal	Zastupitelstvo obce Puclice
Datum nabytí účinnosti

Jméno a příjmení,
funkce a podpis
oprávněné úřední
osoby pořizovatele,
otisk úředního razítka

.....
Bc. Lucie Becková - referentka odboru
výstavby a územního plánování

.....
Ing. arch. Václav Masopust
autorizovaný architekt ČKA 4335



ÚZEMNÍ PLÁN PUCLICE

K.Ú.: PUCLICE, MALÝ MALAHOV, DOUBRAVA U PUCLICE

FÁZE: **ZMĚNA Č.1 ÚZEMNÍHO PLÁNU**

01/2023

VÝKRES ZÁKLADNÍHO ČLENĚNÍ ÚZEMÍ M 1:5 000 01A



ZPRACOVATEL: ING. ARCH. VÁCLAV MASOPUST, Ječná 316, 346 01 Horšovský Týn, (ČKA 4335)