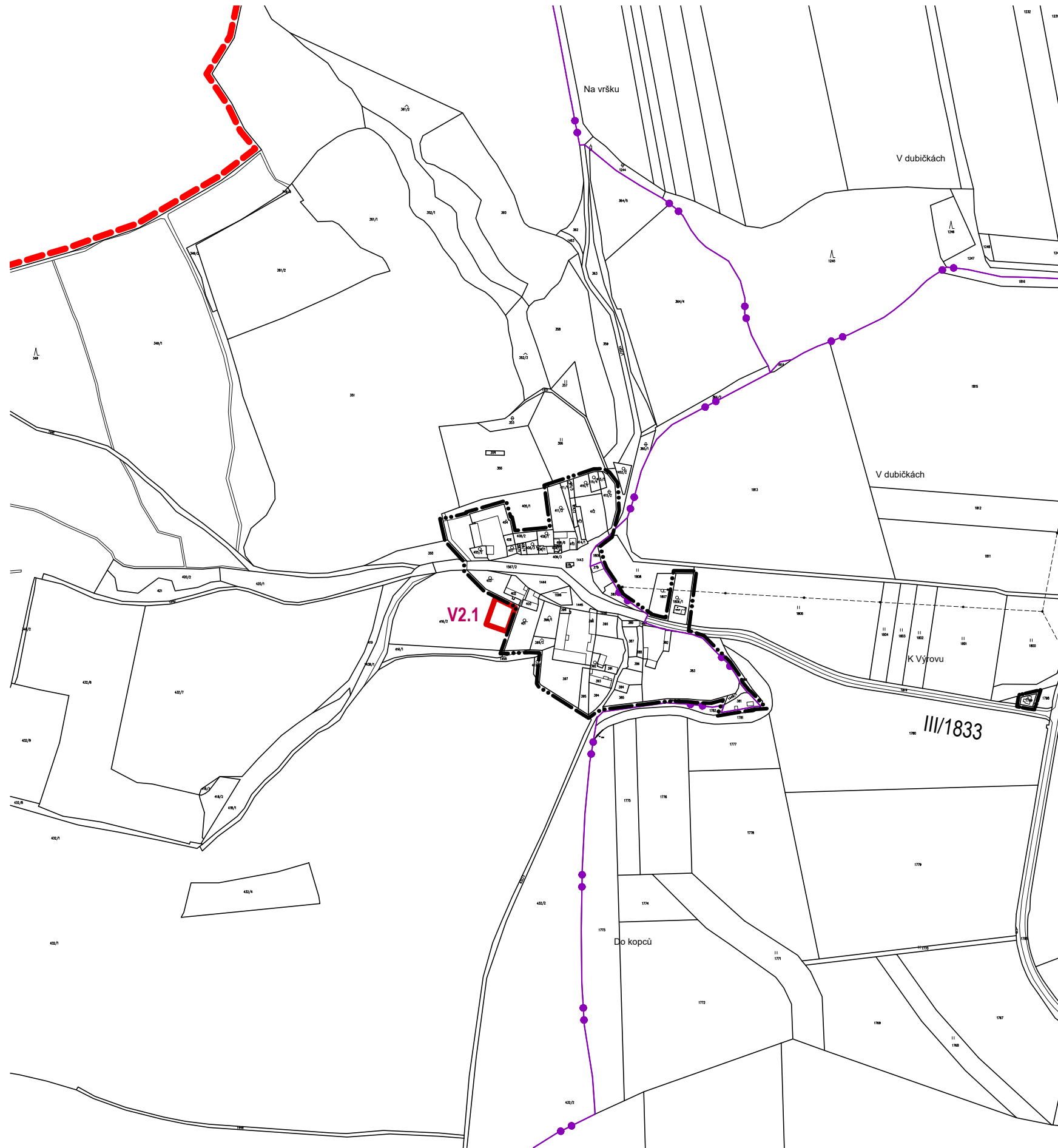
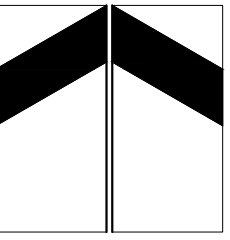


ÚZEMNÍ PLÁN BLÍŽEJOV • změna č.2 - výřez VÝROV



LEGENDA:

stabilizované plochy	plochy změn	plochy rezerv

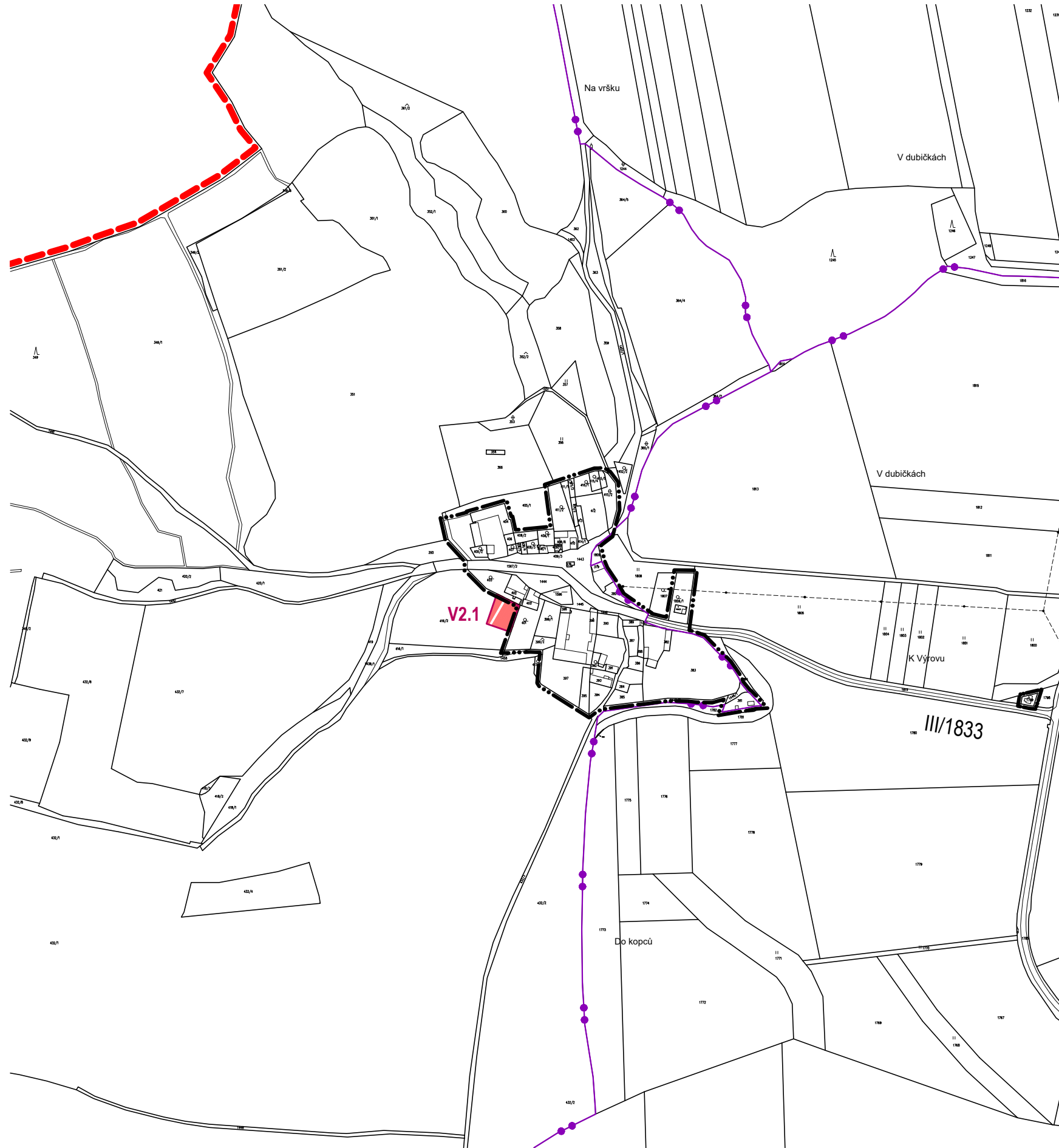
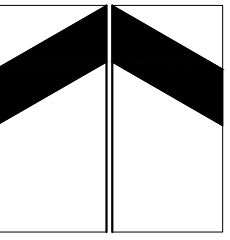
hranice území obce

hranice katastrů

hranice zastavěného území k 1.7.2020

plochy zastavitelné

ÚZEMNÍ PLÁN BLÍŽEJOV • změna č.2 - výřez VÝROV



LEGENDA:

stabilizované plochy	plochy změn	plochy rezerv

hranice území obce

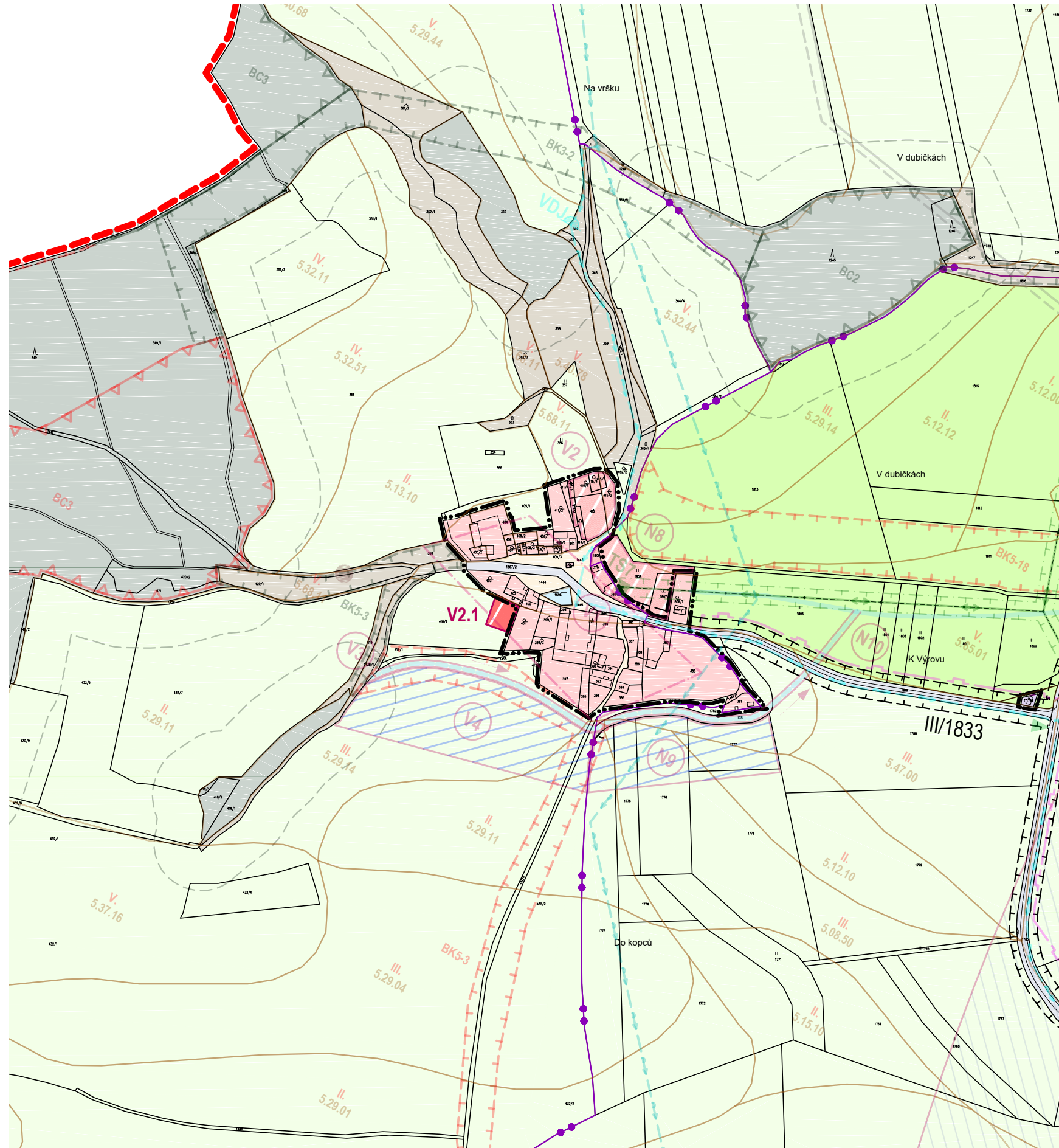
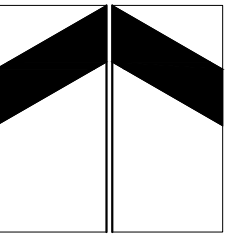
hranice katastrů

hranice zastavěného území k 1.7.2020

hranice zastavitelné plochy

plochy smíšené obytné

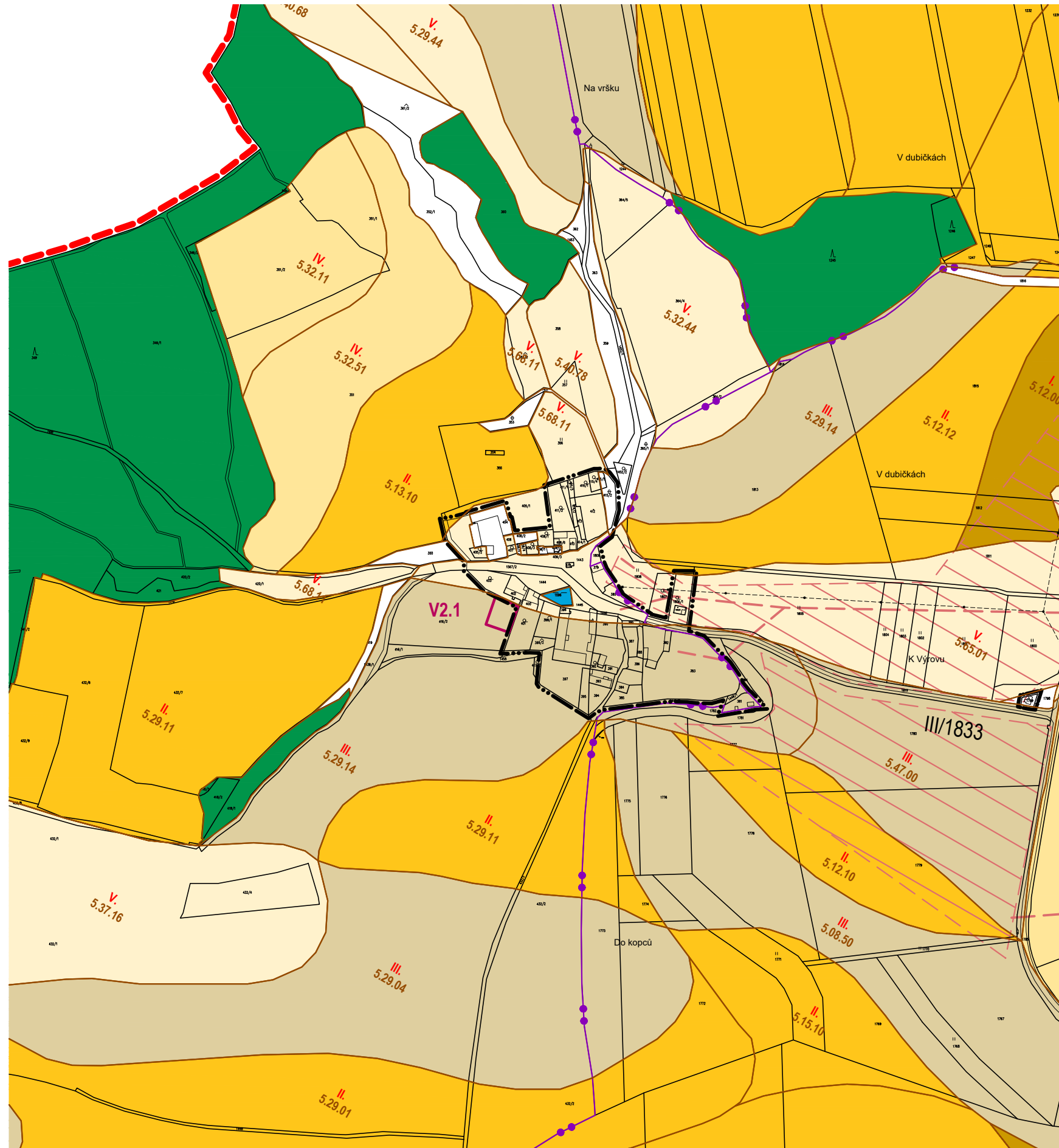
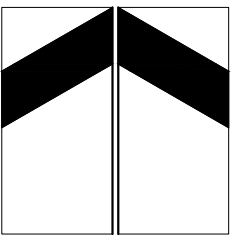
ÚZEMNÍ PLÁN BLÍŽEJOV • změna č.2 - výřez VÝROV



LEGENDA:

stabilizované plochy	plochy změn	plochy rezerv	
			hranice území obce
			hranice katastrů
			hranice zastavěného území k 1.7.2020
			hranice zastavitelné plochy
			plochy smíšené obytné

ÚZEMNÍ PLÁN BLÍŽEJOV • změna č.2 - výřez VÝROV



LEGENDA:

stabilizované plochy	plochy změn	plochy rezerv	
			hranice území obce
			hranice katastrů
			hranice zastavěného území k 1.7.2020
			hranice zastavitelné plochy
			hranice BPEJ
	5.15.12		kód BPEJ
	II.		třída ochrany zemědělské půdy
			investice do půdy (plošné odvodnění)
			zemědělská půda s třídou ochrany I.
			zemědělská půda s třídou ochrany II.
			zemědělská půda s třídou ochrany III.
			zemědělská půda s třídou ochrany IV.
			zemědělská půda s třídou ochrany V.
			pozemky určené k plnění funkcí lesa
			vodní plochy
			parcely bez evidované BPEJ