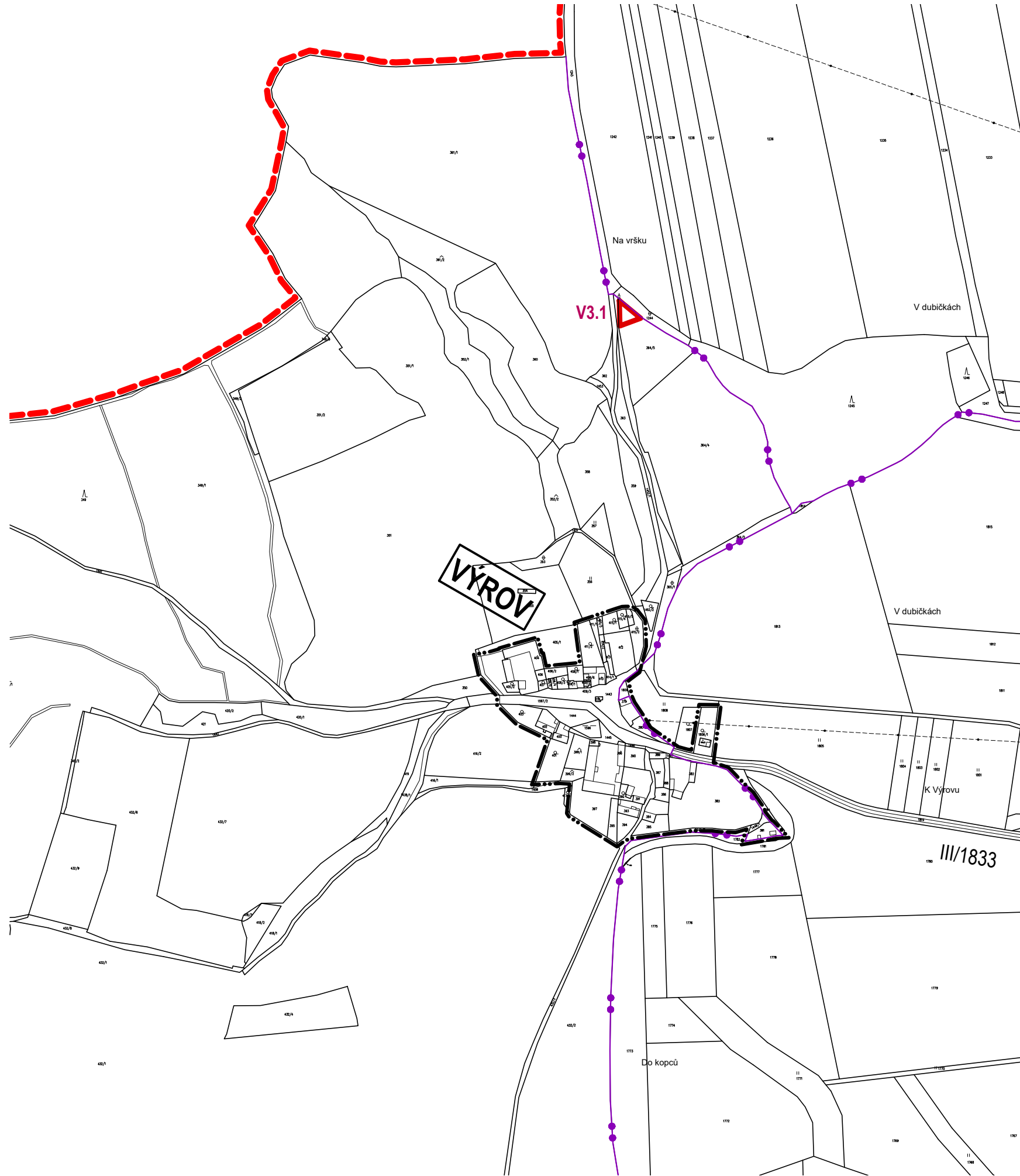
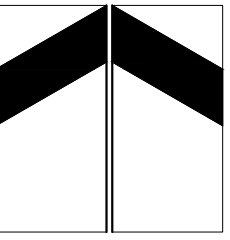


ÚZEMNÍ PLÁN BLÍŽEJOV • změna č.3 - výřez VÝROV



LEGENDA:

stabilizované plochy	plochy změn	plochy rezerv

hranice zastavěného území k 1.7.2020

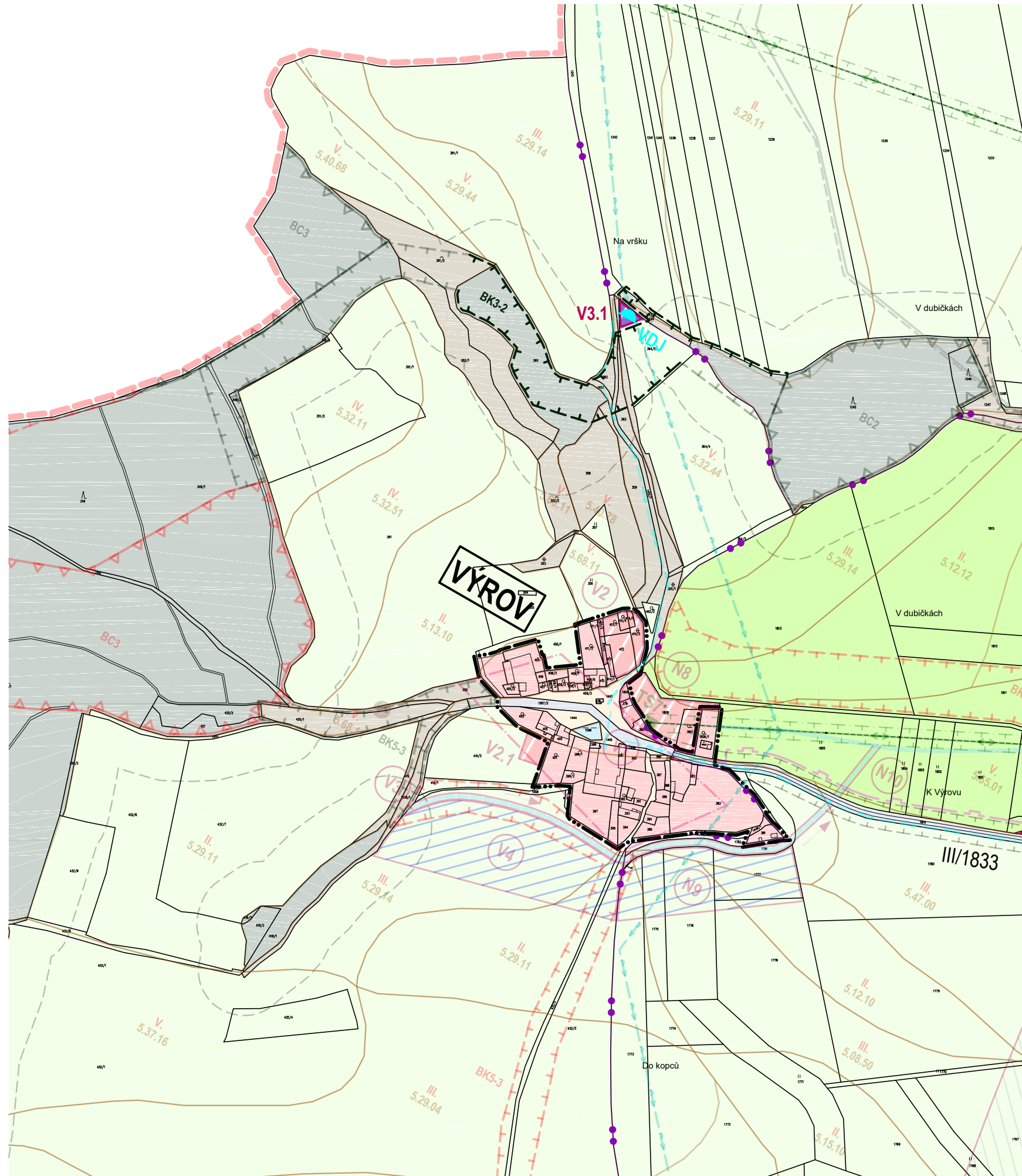
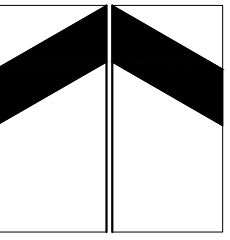
plochy zastavitelné

V3.1 - plochy technické infrastruktury (vodojem)

A • změna č.3 ÚP
a • výkres základního členění území

1:5000

ÚZEMNÍ PLÁN BLÍŽEJOV • změna č.3 - výřez VÝROV



LEGENDA:

stabilizované plochy	plochy změn	plochy rezerv

hranice zastavěného území k 1.7.2020

hranice zastavitelné plochy

plochy technické infrastruktury

ÚSES - lokální biokoridor funkční

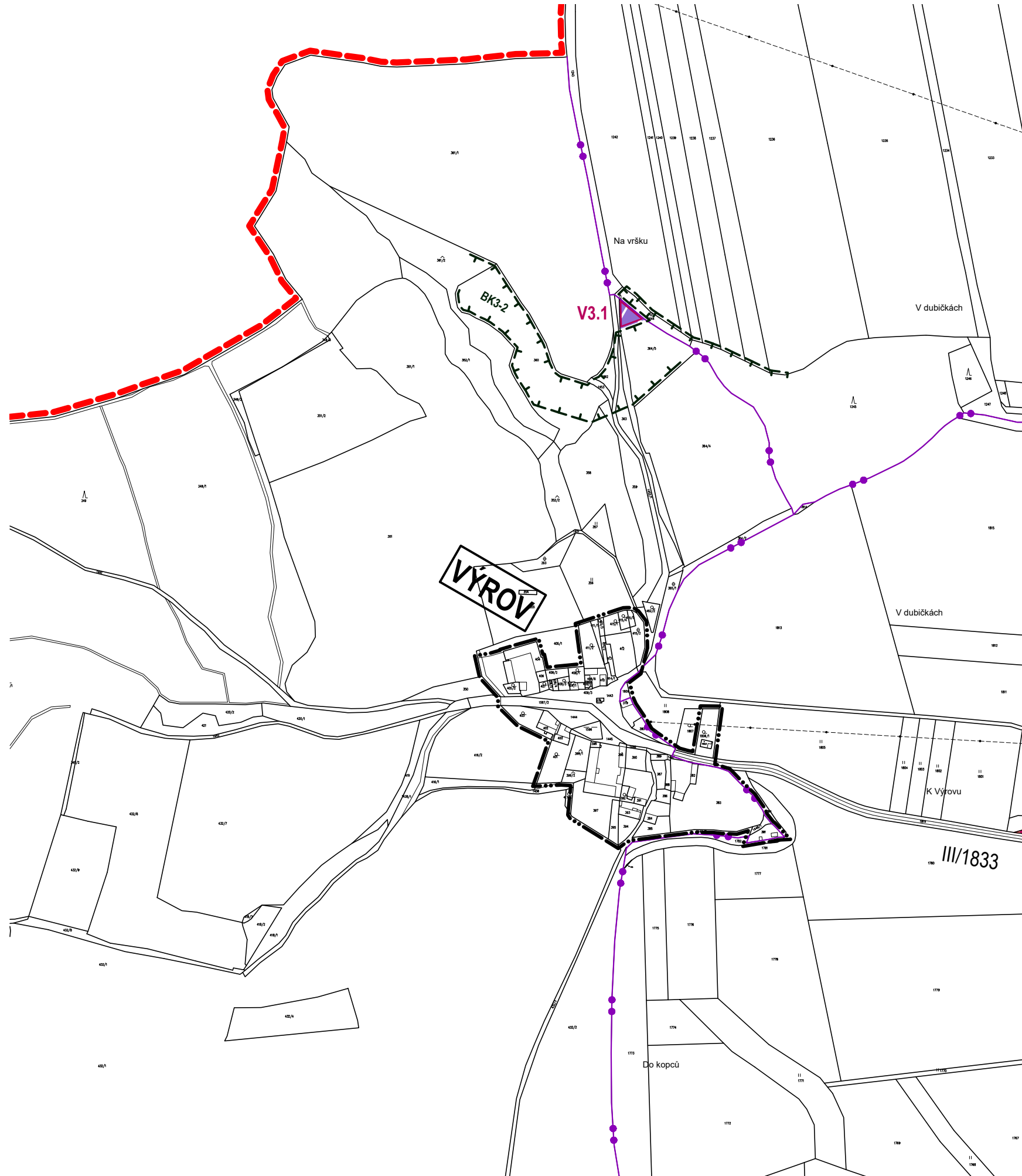
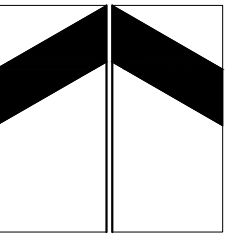
vodojem

V3.1 - plochy technické infrastruktury (vodojem)

B • odůvodnění změny č.3 ÚP
b • koordinační výkres

1:5000

ÚZEMNÍ PLÁN BLÍŽEJOV • změna č.3 - výřez VÝROV



LEGENDA:

stabilizované plochy	plochy změn	plochy rezerv

hranice zastavěného území k 1.7.2020

hranice zastavitelné plochy

plochy technické infrastruktury

ÚSES - lokální biokoridor funkční

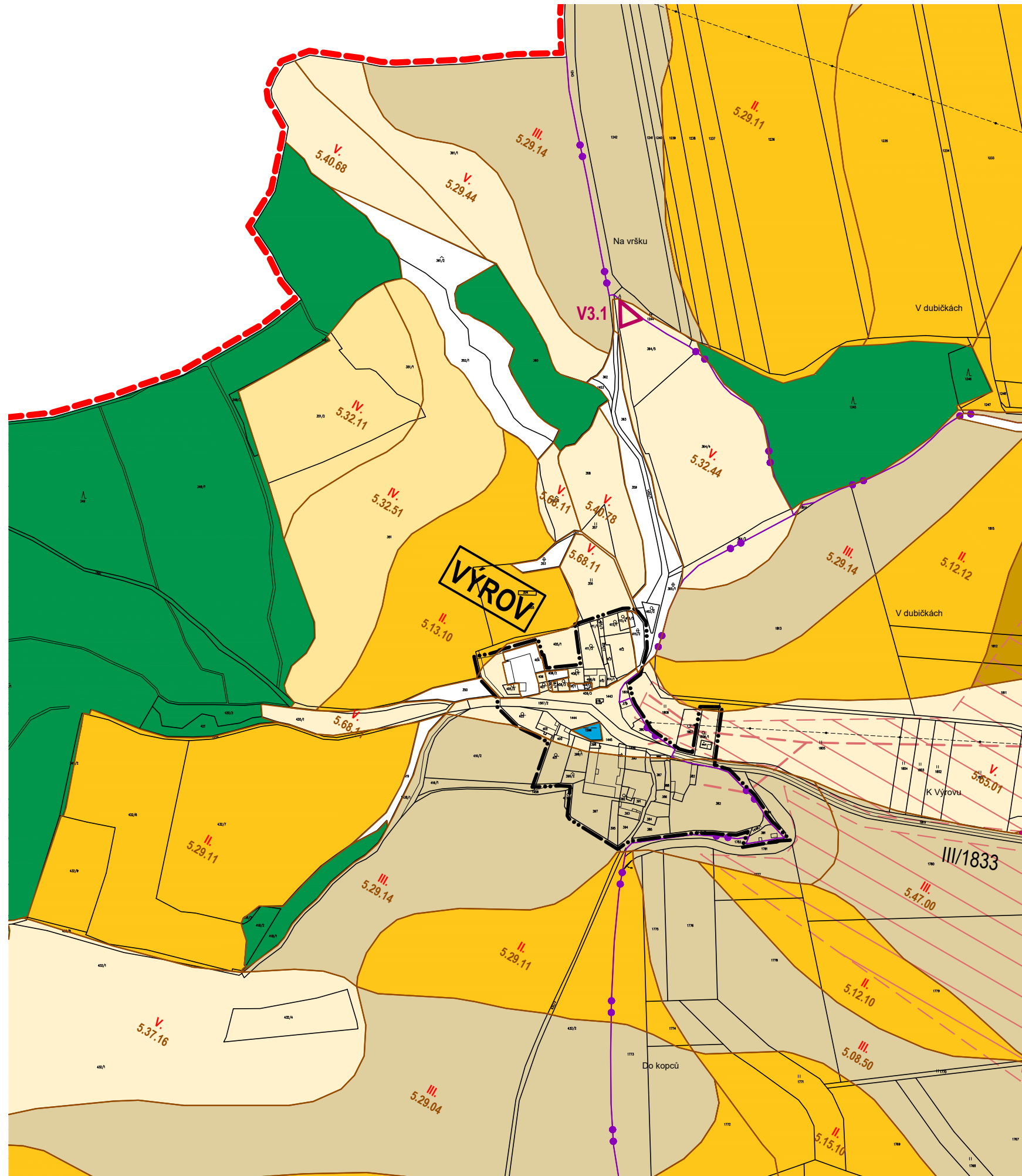
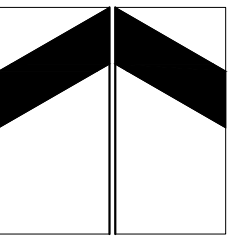
V3.1 - plochy technické infrastruktury (vodojem)

A • změna č.3 ÚP

b • hlavní výkres - b1) urbanistická koncepce a koncepce uspořádání krajiny

1:5000

ÚZEMNÍ PLÁN BLÍŽEJOV • změna č.3 - výřez VÝROV



LEGENDA:

stav	návrh	rezerva
5.15.12		
II.		

hranice zastavěného území k 1.7.2020

hranice zastavitelné plochy

hranice BPEJ

kód BPEJ

třída ochrany zemědělské půdy

investice do půdy (plošné odvodnění)

zemědělská půda s třídou ochrany I.

zemědělská půda s třídou ochrany II.

zemědělská půda s třídou ochrany III.

zemědělská půda s třídou ochrany IV.

zemědělská půda s třídou ochrany V.

pozemky určené k plnění funkcí lesa

vodní plochy

parcely bez evidované BPEJ

V3.1 - plochy technické infrastruktury (vodojem)

B • odůvodnění změny č.3 ÚP

c • výkres předpokládaných záborů půdního fondu

1:5000