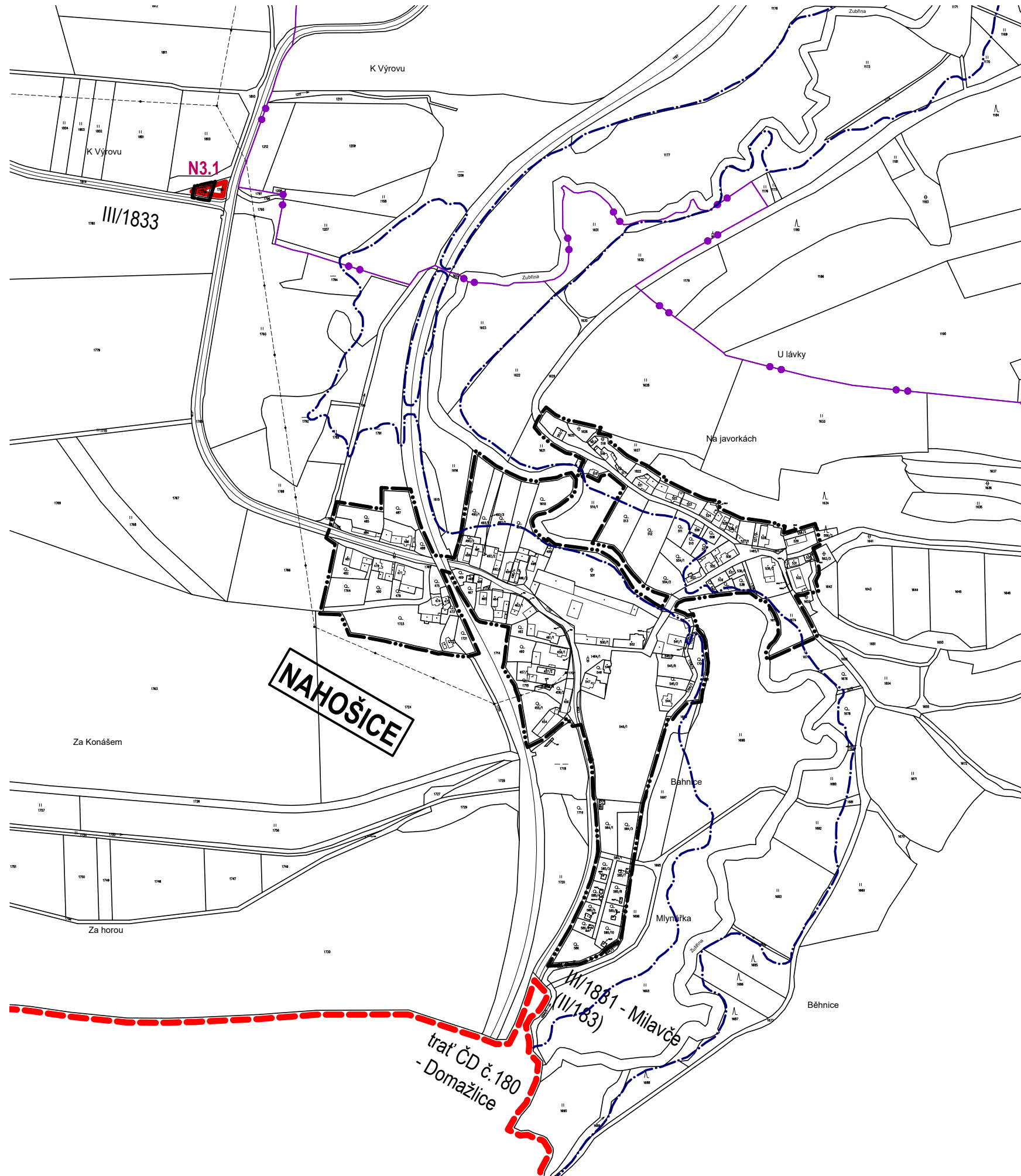
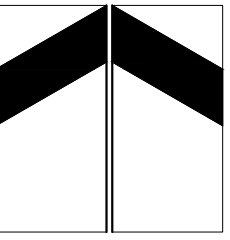


ÚZEMNÍ PLÁN BLÍŽEJOV • změna č.3 - výřez NAHOŠICE



LEGENDA:

stabilizované plochy	plochy změn	plochy rezerv

hranice zastavěného území k 1.7.2020

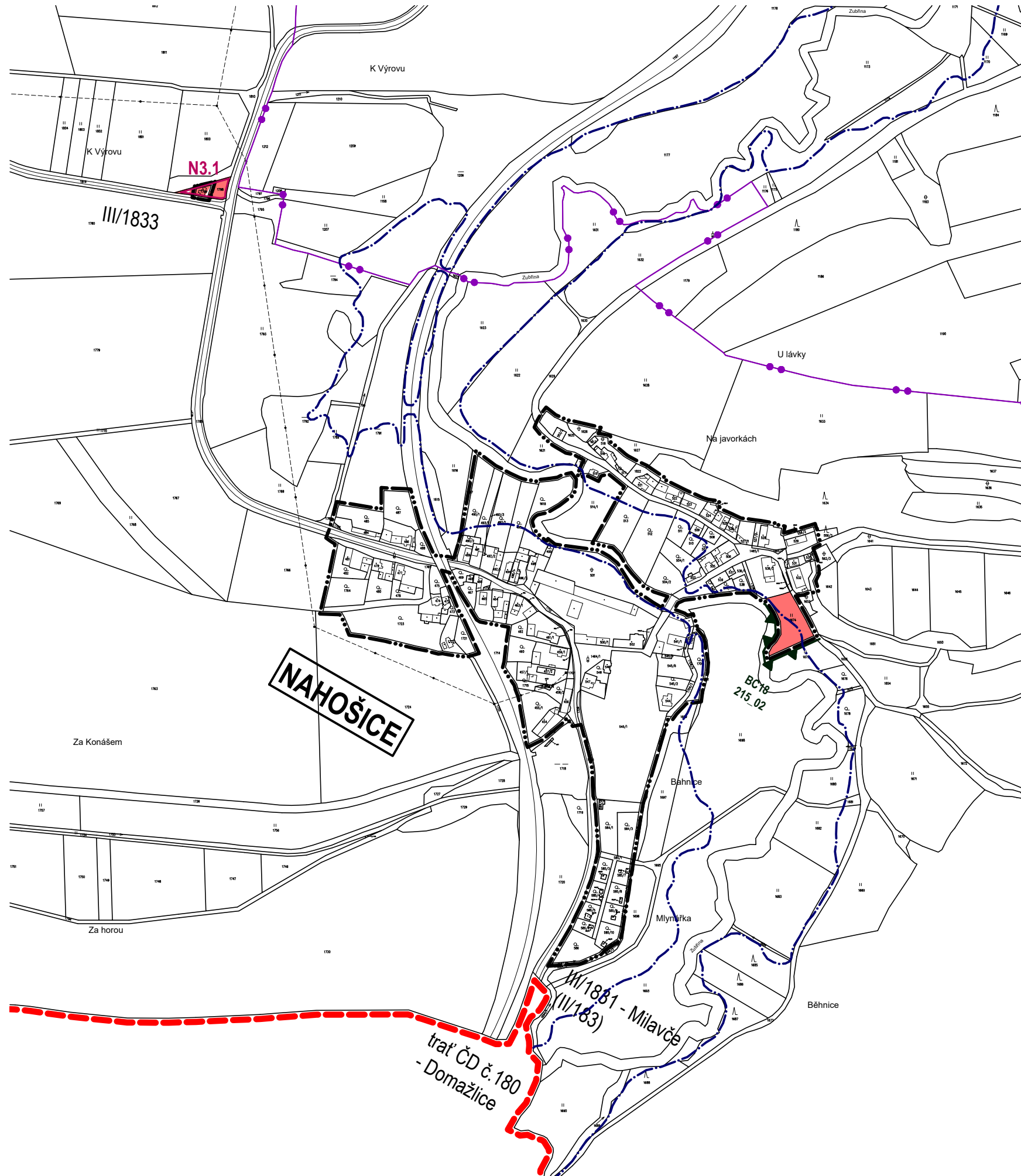
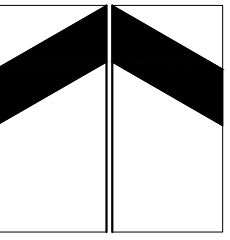
plochy zastavitelné

N3.1 - plochy smíšené obytné

A • změna č.3 ÚP
a • výkres základního členění území

1:5000

ÚZEMNÍ PLÁN BLÍŽEJOV • změna č.3 - výřez NAHOŠICE



LEGENDA:

stabilizované plochy	plochy změn	plochy rezerv

hranice zastavěného území k 1.7.2020

hranice zastavitelné plochy

plochy smíšené obytné

ÚSES - regionální biocentrum funkční

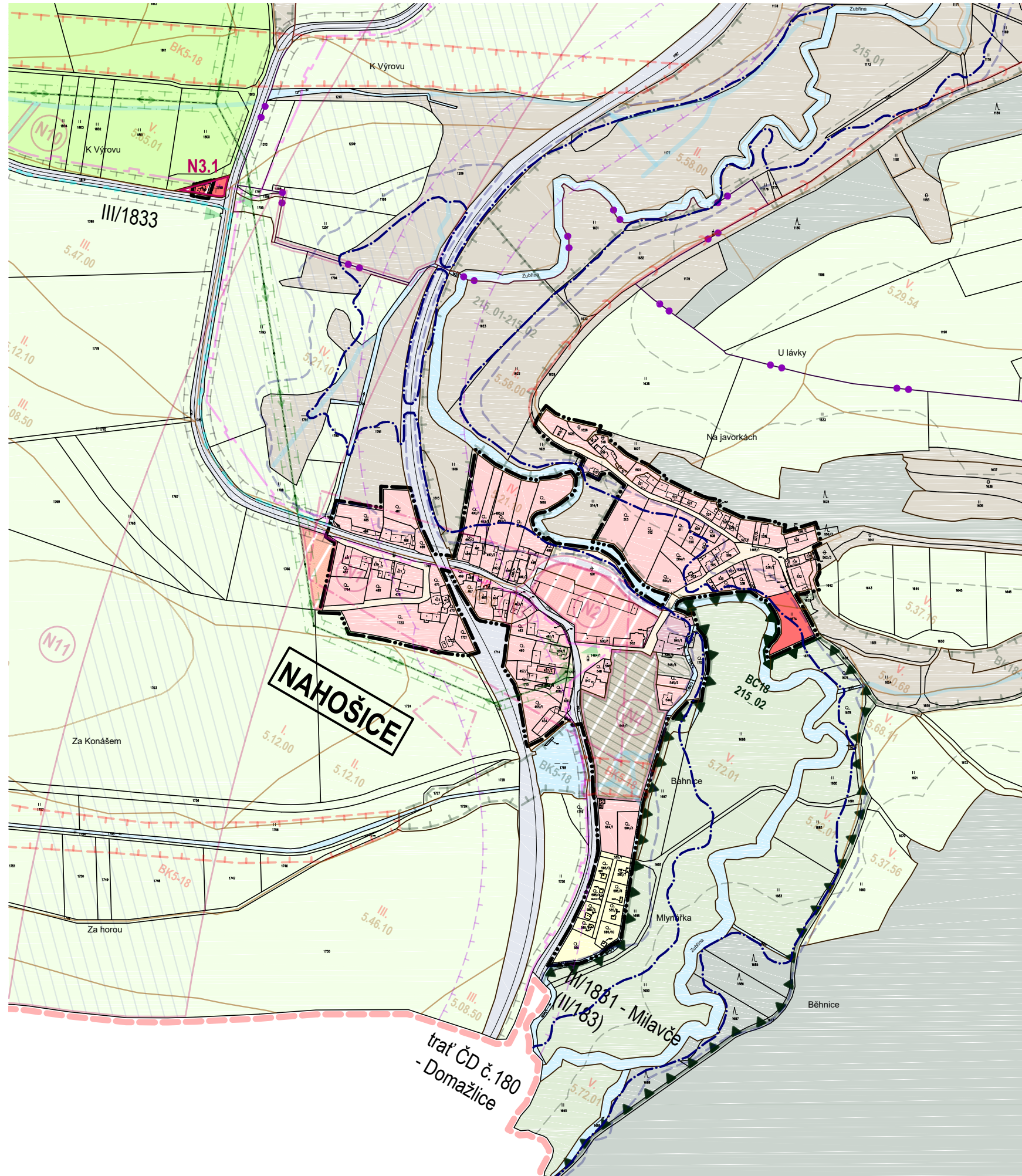
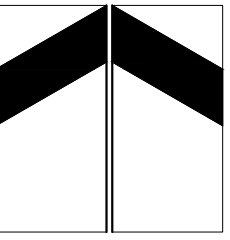
N3.1 - plochy smíšené obytné

A • změna č.3 ÚP

b • hlavní výkres - b1) urbanistická koncepce a koncepce uspořádání krajiny

1:5000

ÚZEMNÍ PLÁN BLÍŽEJOV • změna č.3 - výřez NAHOŠICE



LEGENDA:

stabilizované plochy	plochy změn	plochy rezerv

hranice zastavěného území k 1.7.2020

hranice zastavitelné plochy

plochy smíšené obytné

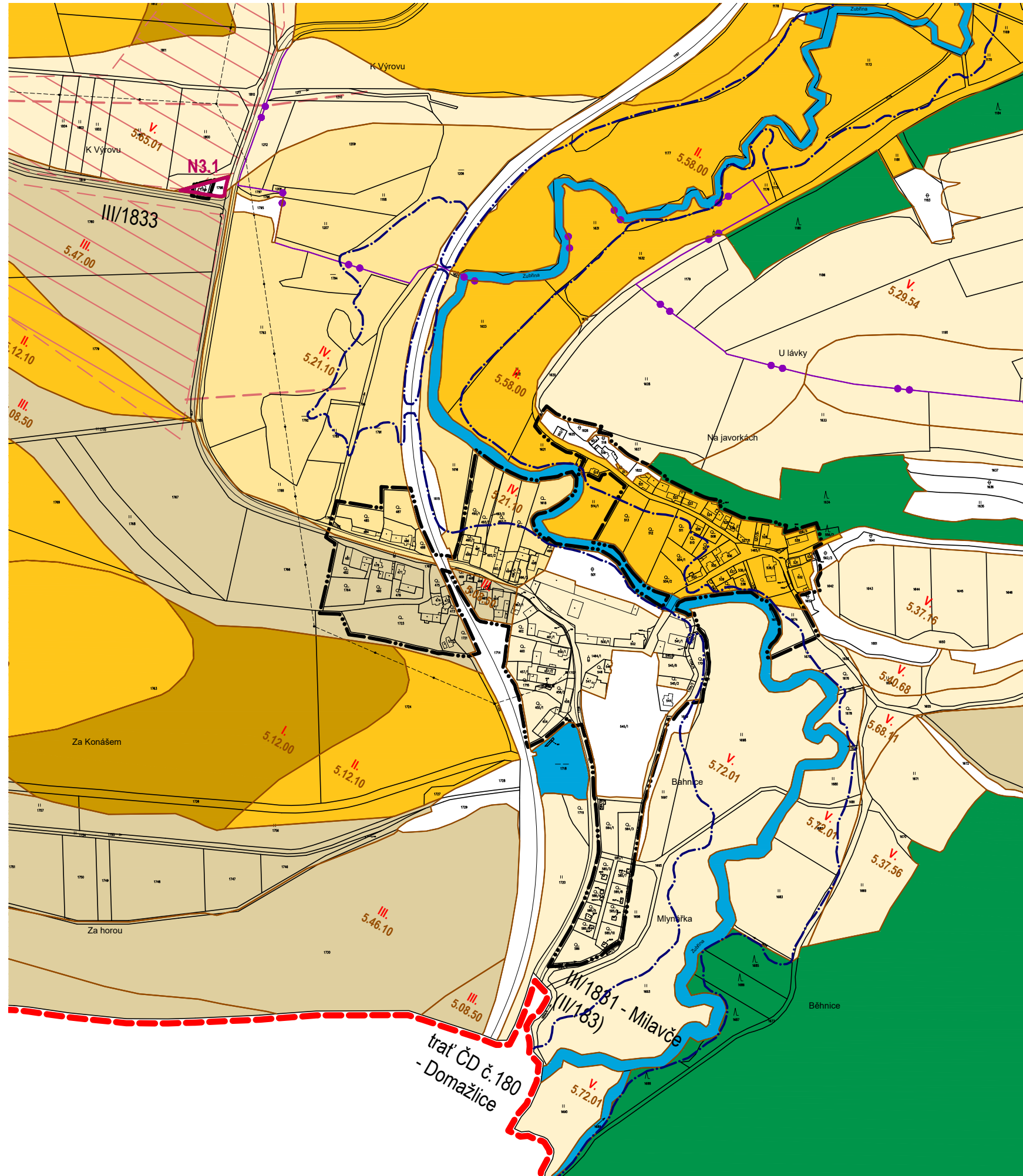
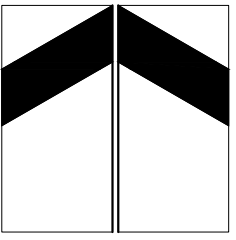
ÚSES - regionální biocentrum funkční

N3.1 - plochy smíšené obytné

B • odůvodnění změny č.3 ÚP
b • koordinační výkres

1:5000

ÚZEMNÍ PLÁN BLÍŽEJOV • změna č.3 - výřez NAHOŠICE



LEGENDA:

stav	návrh	rezerva	
			hranice zastavěného území k 1.7.2020
			hranice zastavitelné plochy
			hranice BPEJ
5.15.12			kód BPEJ
II.			třída ochrany zemědělské půdy
			investice do půdy (plošné odvodnění)
			zemědělská půda s třídou ochrany I.
			zemědělská půda s třídou ochrany II.
			zemědělská půda s třídou ochrany III.
			zemědělská půda s třídou ochrany IV.
			zemědělská půda s třídou ochrany V.
			pozemky určené k plnění funkcí lesa
			vodní plochy
			parcely bez evidované BPEJ

N3.1 - plochy smíšené obytné

B • odůvodnění změny č.3 ÚP

c • výkres předpokládaných záborů půdního fondu

1:5000