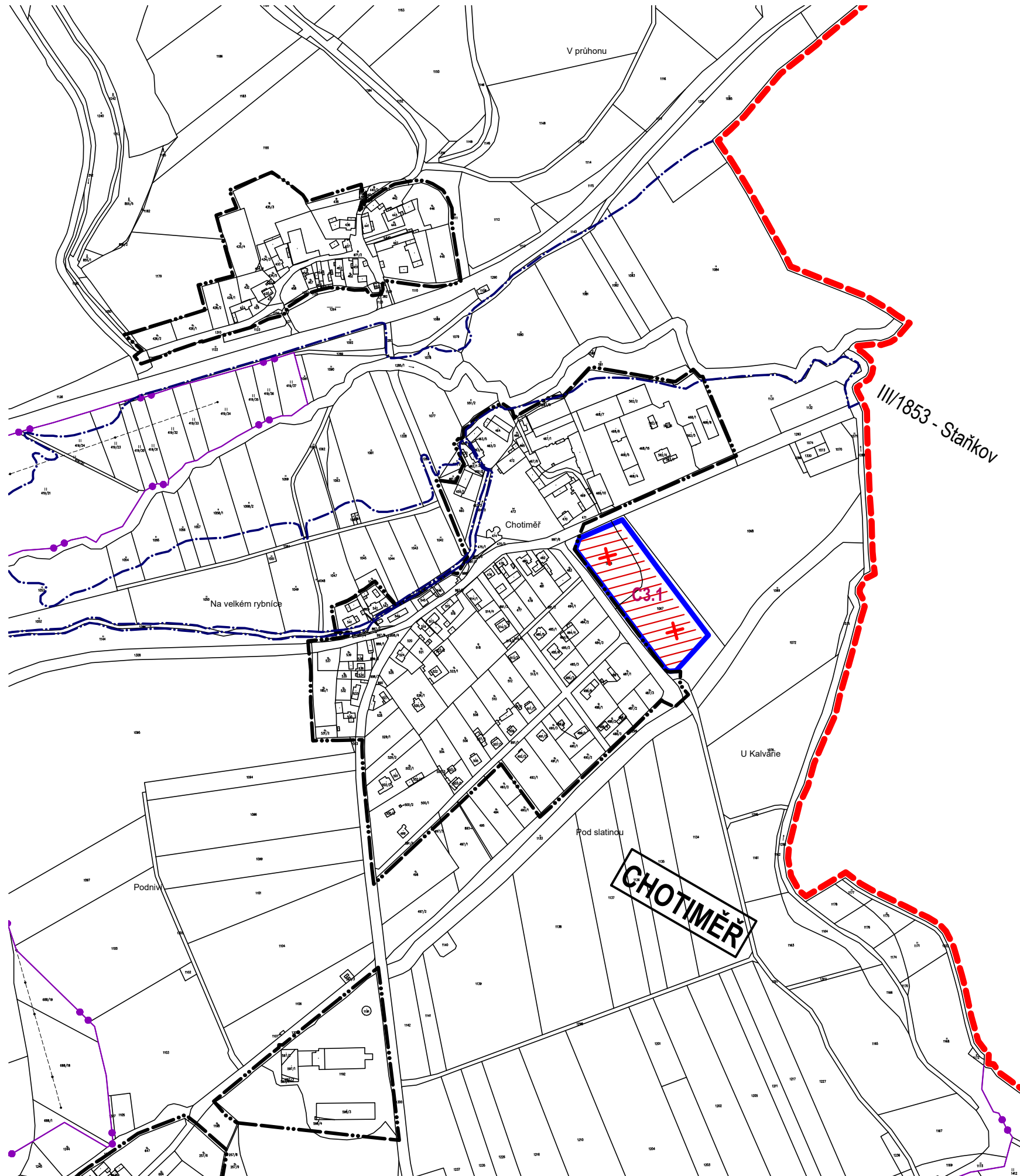
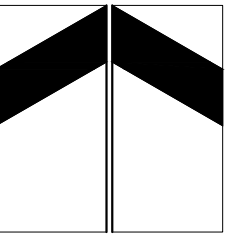


ÚZEMNÍ PLÁN BLÍŽEJOV • změna č.3 - výřez CHOTIMĚŘ



LEGENDA:

stabilizované plochy	plochy změn	plochy rezerv

hranice zastavěného území k 1.7.2020

plochy územních rezerv

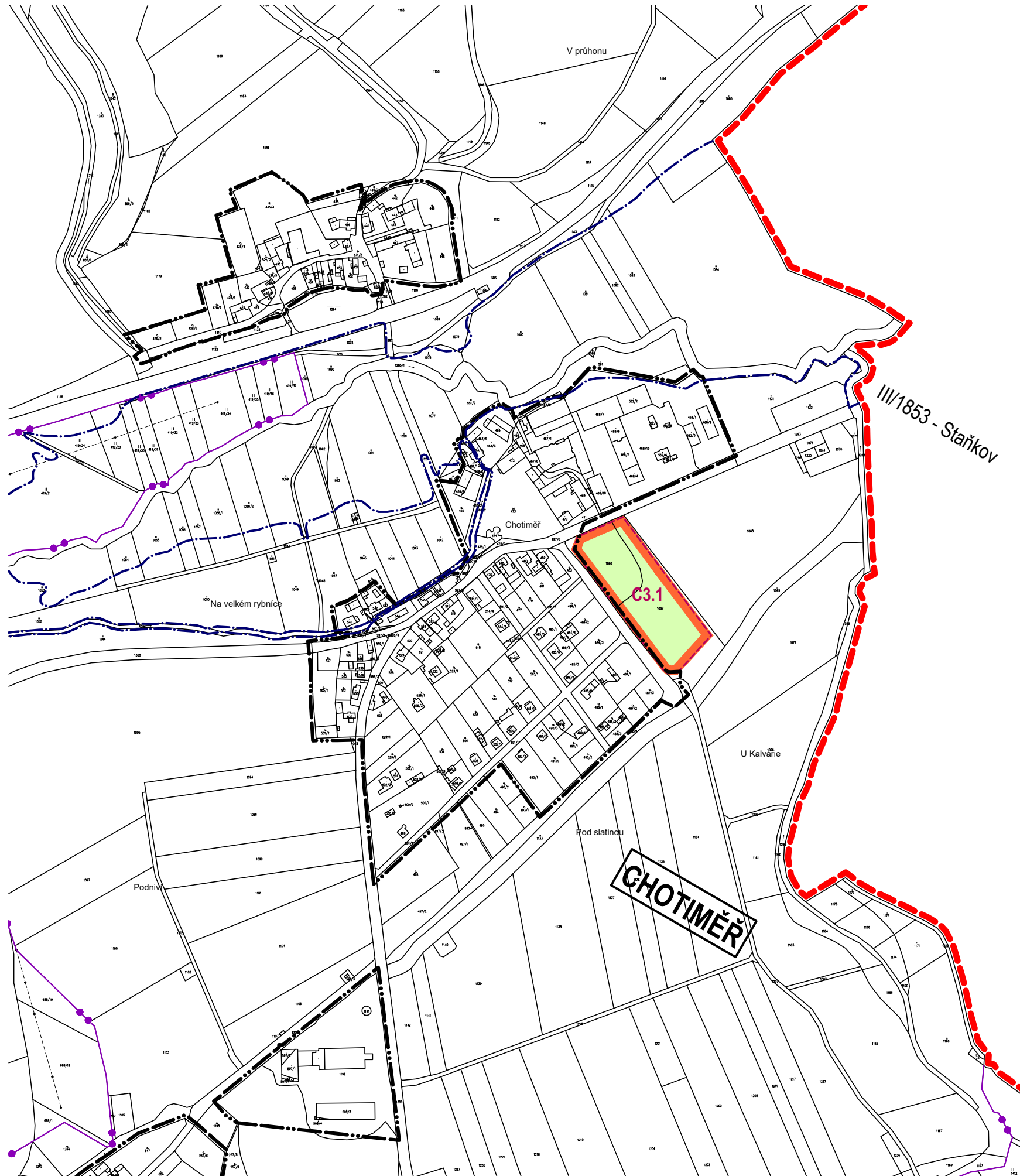
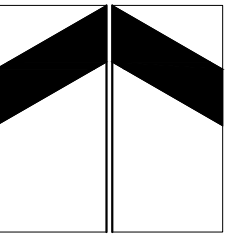
plochy, ve kterých je využití podmíněno
dohodou o parcelaci - změnou č.3 zrušeno

C3.1 - plochy bydlení - venkovské

A • změna č.3 ÚP
a • výkres základního členění území

1:5000

ÚZEMNÍ PLÁN BLÍŽEJOV • změna č.3 - výřez CHOTIMĚŘ



LEGENDA:

stabilizované plochy	plochy změn	plochy rezerv

hranice zastavěného území k 1.7.2020

hranice územní rezervy

plochy bydlení - venkovské

plochy zemědělské

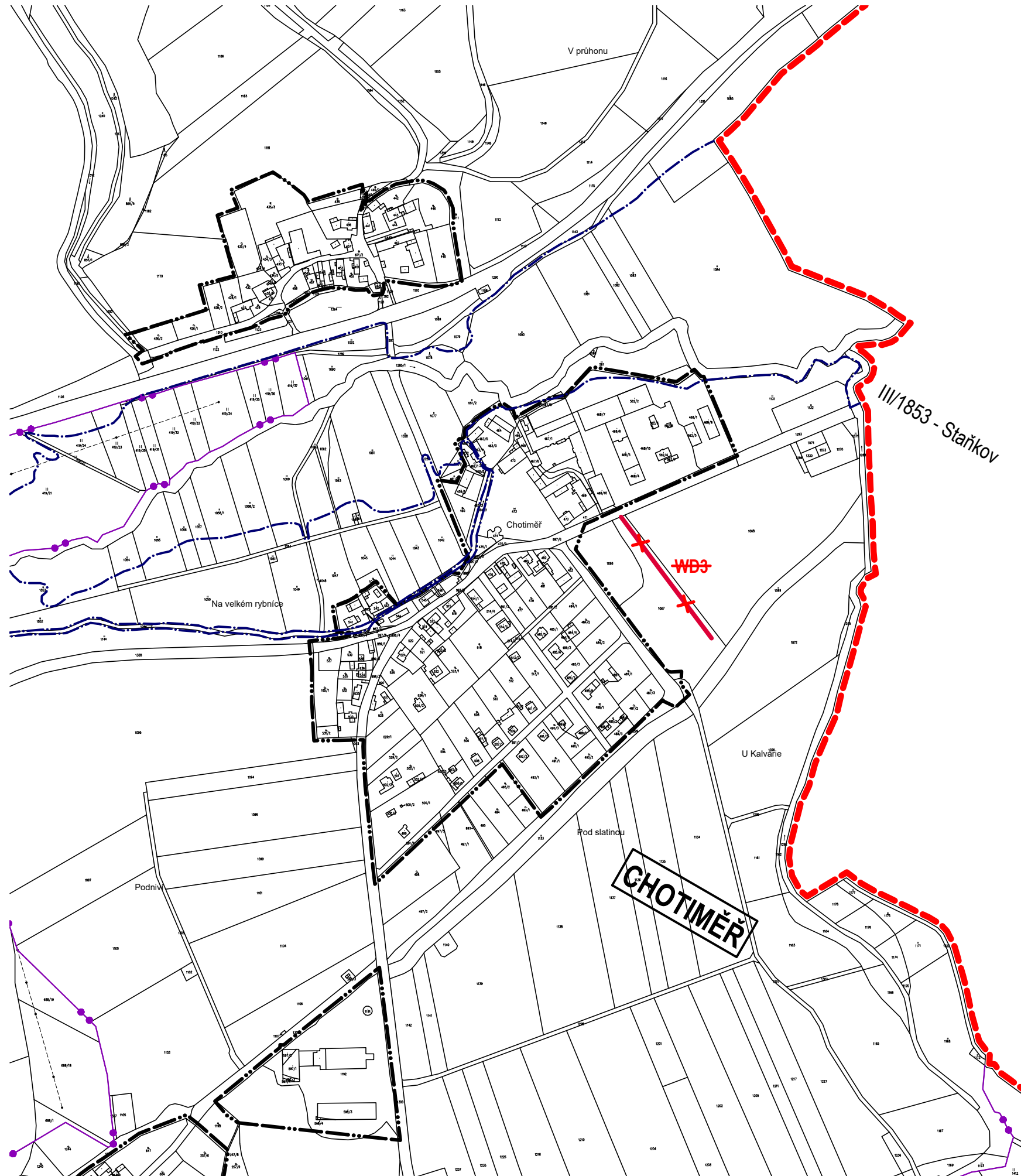
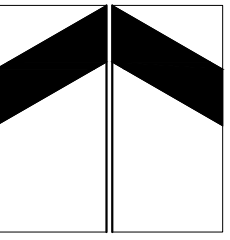
C3.1 - plochy bydlení - venkovské

A • změna č.3 ÚP

b • hlavní výkres - b1) urbanistická koncepce a koncepce uspořádání krajiny

1:5000

ÚZEMNÍ PLÁN BLÍŽEJOV • změna č.3 - výřez CHOTIMĚŘ



LEGENDA:

stav	návrh	rezerva

hranice zastavěného území k 1.7.2020

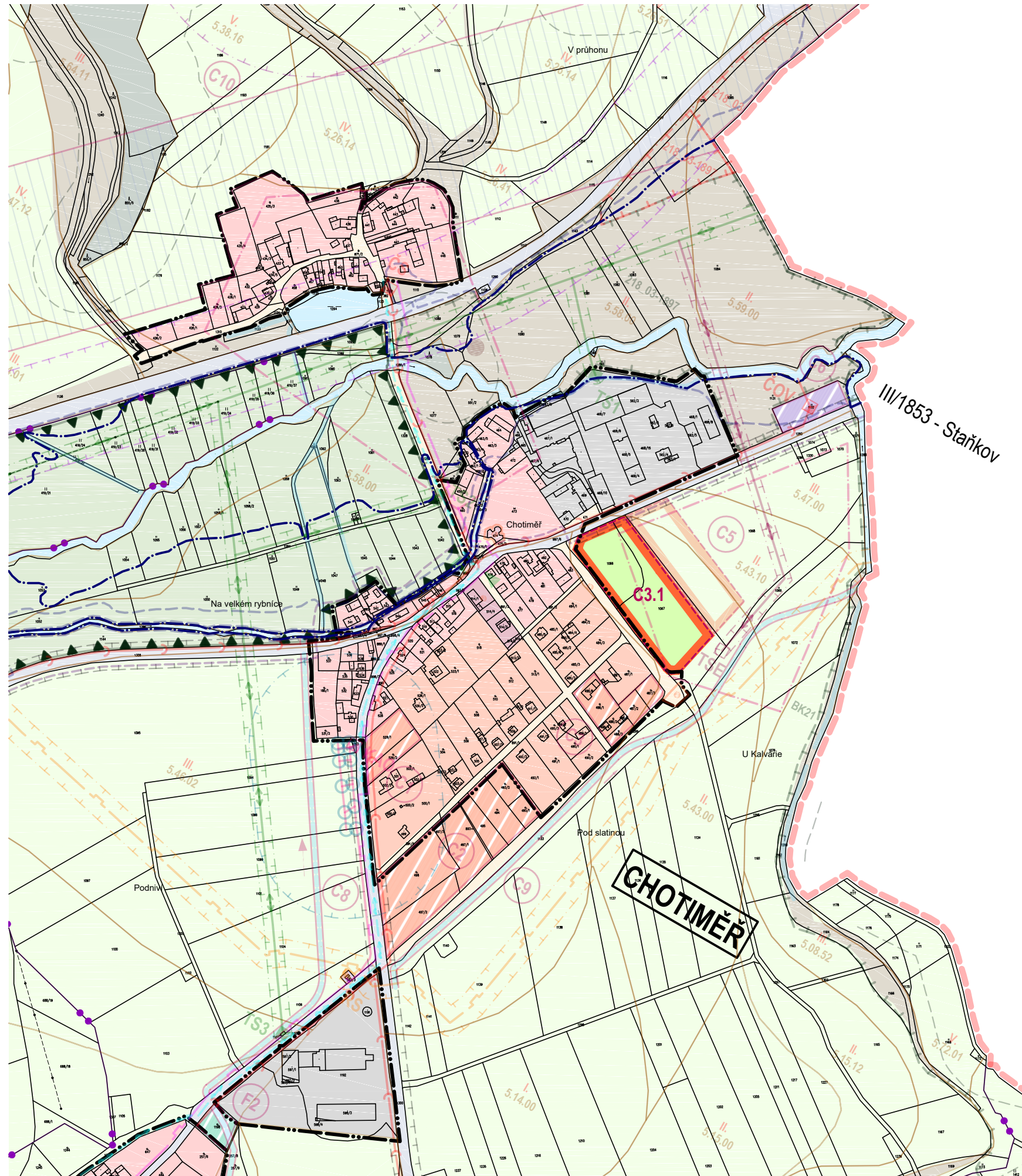
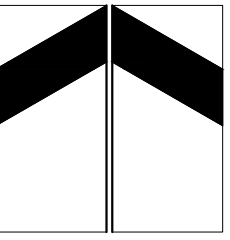
veřejně prospěšné stavby - změnou č.3 zrušeno

A • změna č.3 ÚP

c • výkres veřejně prospěšných staveb, opatření a asanací

1:5000

ÚZEMNÍ PLÁN BLÍŽEJOV • změna č.3 - výřez CHOTIMĚŘ



LEGENDA:

stabilizované plochy	plochy změn	plochy rezerv

hranice zastavěného území k 1.7.2020

hranice územní rezervy

plochy bydlení - venkovské

plochy zemědělské

C3.1 - plochy bydlení - venkovské

B • odůvodnění změny č.3 ÚP
b • koordinační výkres

1:5000